

«Экологический туризм как компонент формирования имиджа территории (на примере Алтайского края)»



Алтайский край

Все настоящее!

заместитель начальника отдела развития туризма управления Алтайского края по туризму, курортному делу, межрегиональным и международным отношениям

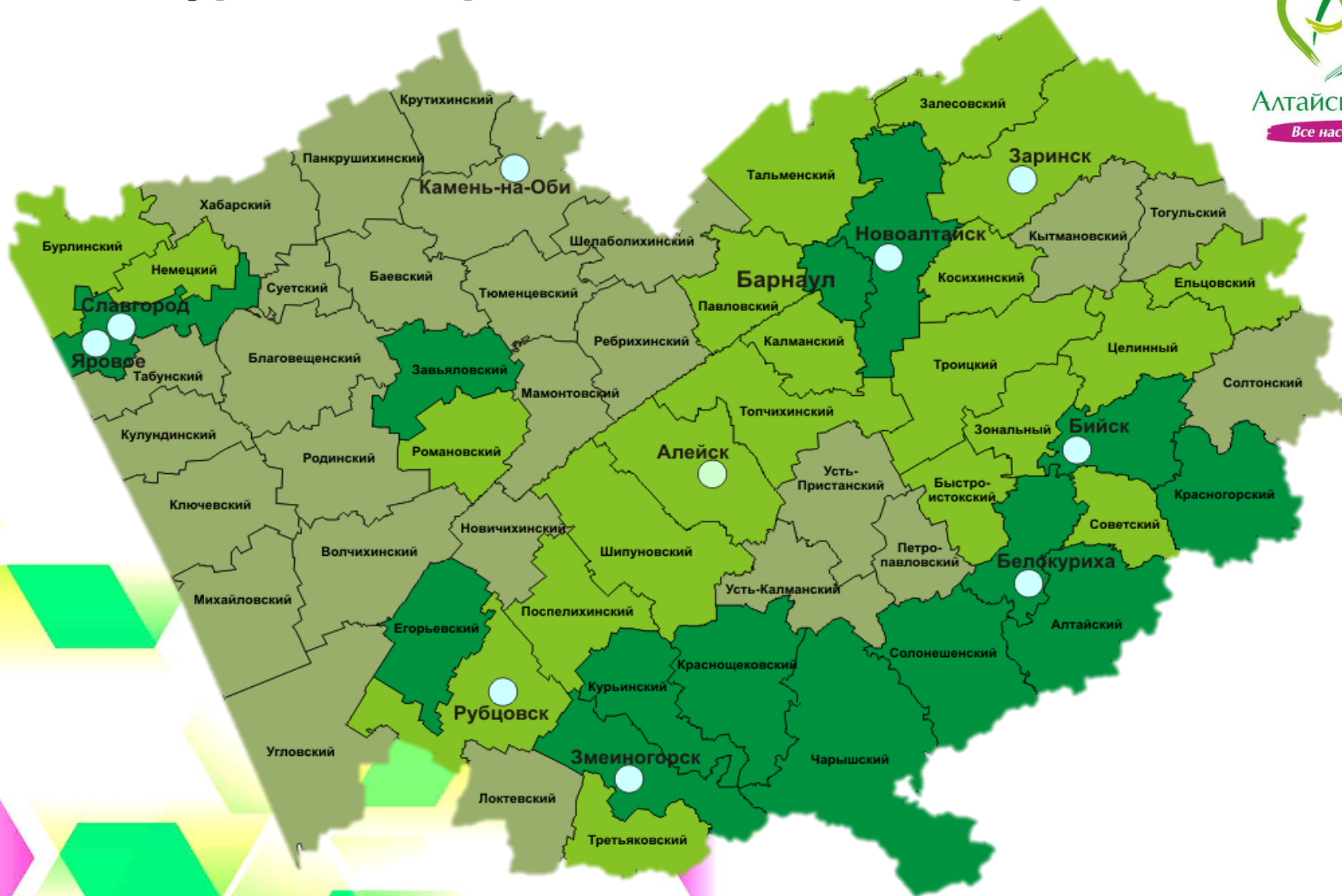
М.В. Танкова

Туристские районы Алтайского края



Алтайский край

Все настоящее!



Туристские районы
Алтайского края

Районы активного
развития туризма

Районы перспективного
развития туризма

Субъекты туризма в Алтайском крае



Алтайский край
Все настоящее!

220	турфирмы
36	туроператоры
184	турагенты
711	коллективные и индивидуальные средства размещения
262	гостиницы и иные КСР общего назначения
44	санаторно-курортные учреждения
164	турбазы и организации отдыха
171	«зеленые» дома
70	детские оздоровительные лагеря с круглосуточным пребыванием
29	субъекты предпринимательства в сфере экскурсионного обслуживания



Показатели функционирования сферы туризма в Алтайском крае



Алтайский край

Все настоящее!

50,5 тыс.

количество мест размещения



16,0
тыс.чел.

занято в сфере туризма



1,6
млн.чел.

общий поток туристов и экскурсантов



6 %

доля сферы туризма в ВРП региона с
учетом мультипликативного эффекта



Природное и культурно-историческое наследие Алтайского края



Алтайский край
Все настоящее!





Алтайский край

Все настоящее!

Экологический туризм



Природный парк «Ая»



Алтайский край

Все настоящее!



**Площадь
1,88 тыс.га**





Алтайский край
Все настоящее!



Схема развития особо охраняемых природных территорий Алтайского края на период до 2025 года

Масштаб 1:1 000 000

Новые ООПТ в Алтайском крае

8

заказники

1

дендрологические парки

1

природные парки

2



национальные парки

32


памятники природы

Памятники природы краевого значения


№	Именное значение	Площадь	Район
1	Гора Копыловка	3,14	Алтайский
2	Гора Карбышевский	2,26	Алтайский
3	Гора Болдыря Тарбагатай	4,00	Алтайский
4	Гора Итишево	4,00	Алтайский
5	Гора Гора Мелья	622,00	Алтайский
6	Замосковский Бор	727,20	Селькупский
7	Озеро Чары	1,40	Алтайский
8	Озеро Малочапаново	78,00	Алтайский
9	Озеро Шумитово	264,00	Алтайский
10	Озеро Боровое	163,00	Алтайский
11	Озеро Кабанье у озера Калитин	2,000,10	Алтайский
12	Озеро Гавань Копы	1,00	Алтайский
13	Озеро Кавань	4,10	Алтайский
14	Рыбное озеро (пруды) Горбыль и озера (пруды) Чары-Копы	73,00	Алтайский
15	Рыбное озеро Тугарь	122,00	Алтайский
16	Гора Синай	14,00	Алтайский
17	Рыбное озеро (пруды) озера Миралика	11,00	Алтайский
18	Пещера Амур	1,13	Алтайский
19	Пещера Косово-Теле	1,10	Алтайский
20	Скала Боровицы с пещерой Златая в долине Мысли	4,00	Алтайский
21	Скала Большая и Малая Монастырь	12,00	Алтайский
22	Гора Стрельца	176,00	Алтайский
23	Гора Семилетняя в долине Мунды	43,70	Алтайский
24	Гора Стрельца	45,00	Алтайский
25	Гора Сивая	453,00	Алтайский
26	Озеро Боровое	297,00	Алтайский
27	Копыловский Бор	842,00	Алтайский
28	Селькупский национальный парк	23,00	Селькупский
29	Рыбное озеро Копы	4,70	Алтайский
30	Долгая Скала	122,00	Алтайский
31	Соборный комплекс собора святого Василия	654,00	Селькупский
32	Трипольский Бор	10,00	Алтайский
33	Рыбное озеро Сивая	162,00	Алтайский
34	Скала Чары-Копы	30,70	Алтайский
35	Скалы Боровицы (пещера) (Алтайский)	1,60	Алтайский
36	Утес р. Гавань	408,00	Алтайский
37	Утесная гора (пещера) (Алтайский) (Алтайский)	120,00	Алтайский
38	Скала Боровица	1,00	Алтайский
39	Озеро Сивая	3,00	Алтайский
40	Озеро Чары (пруды)	7,00	Алтайский
41	Гора Ведаева	120,00	Алтайский
42	Скала у с. Боровица	468,00	Алтайский
43	Тугарь Бор	16,00	Алтайский
44	Скала Копы	9,00	Алтайский
45	Озеро Чары	2,20	Алтайский
46	Водопад Барыш	1,00	Алтайский
47	Водопад Амур	10,20	Алтайский
48	Водопад Сивая	10,00	Алтайский
49	Водопад Тугарь на реке Копы	10,00	Алтайский
50	Водопад Тугарь на реке Копы	10,00	Алтайский
51	Гора Копыловка	73,00	Алтайский



Существующие особо охраняемые природные территории



Проектируемые особо охраняемые природные территории



Природный парк в окрестностях курортного субкластера «Белокуриха-2»



Алтайский край

Все настоящее!




 **40 тыс. кв.км - общая площадь парка**

 **Заповедная зона**

 **Особо охраняемая зона**

 **Туристическая зона**

 **Сеть экологических маршрутов**

Условные обозначения:	
	Граница муниципального образования город-курорт Белокуриха
	Граница природного парка
	Планируемая трасса автомобильной дороги
А	Начальная точка трассы
Б	Промежуточная точка трассы на месте въезда на территорию горнолыжного комплекса
В	Конечная точка трассы

Экологические тропы на ООПТ Алтайского края



Алтайский край

Все настоящее!







Увеченше МАРАЛЬНИКА



Сельский туризм



Алтайский край

Все настоящее!



Этнографический туризм



Алтайский край

Все настоящее!



Научно-познавательный туризм



Алтайский край


Все настоящее!





Алтайский край

Все настоящее!





Алтайский край

Все настоящее!

СПАСИБО ЗА ВНИМАНИЕ !