



АЛТАЙСКОЕ КРАЕВОЕ ОТДЕЛЕНИЕ
ВСЕРОССИЙСКОЙ ОБЩЕСТВЕННОЙ ОРГАНИЗАЦИИ
"РУССКОЕ ГЕОГРАФИЧЕСКОЕ ОБЩЕСТВО"

ОТЧЕТ О ДЕЯТЕЛЬНОСТИ АЛТАЙСКОГО КРАЕВОГО ОТДЕЛЕНИЯ РУССКОГО ГЕОГРАФИЧЕСКОГО ОБЩЕСТВА ЗА 2017 ГОД

Барнаул 2017

Научная и исследовательская деятельность

Экстремальные природные явления горных стран (на примере Горного Алтая)

Ответственный исполнитель – Г.Я.Барышников

В рамках выполнения гранта РФФИ-РГО с помощью инструментальных наблюдений были получены уникальные данные, подтверждающие картографические события в прошлом, связанные с прорывом больших по объему Чуйско-Курайских приледниковых озер. Детально изучены валунные гряды «гигантской ряби течения» в долинах магистральных рек Горного Алтая –Катуни и Бии, а также внутригорной Курайской котловине и доказано их водное происхождение.

Произведена реконструкция экстремальных гидрологических явлений на Алтае в прошлом и разработаны рекомендации по межгосударственному использованию водных ресурсов России и Казахстана в будущем.

Эмсвремя появления элементов среднедевонской протоптеридиевой флоры на сибирском континенте

Ответственный исполнитель – В.Н. Коржнев

Первые элементы протоптеридиевой флоры на территории Горного Алтая появились в раннем эмсе. На фоне типичного нижнедевонского псилофитового комплекса в басаргинской свите содержатся остатки *Protolepidodendronscharyanum*(Krejčí) Kr.EtW.и *Gliptophytongranulare*Krichtofovich, известные из живета. Элементы протоптеридиевой флоры установлены в эмских отложениях девонских прогибов Алтае-Саянской горной области. Формирование их происходило на фоне повышенной тектонической активности на вулканическом шельфе Палеоазиатского океана с регрессиями и трансгрессиями морского бассейна. Ведущая роль в их формировании принадлежала зонам разломов, поставившим минерализованные растворы и газы, изменявшим состав почв и приземного воздуха, что вызывало мутации растений. В качестве возможного района возникновения протоптеридиевой флоры можно рассматривать прибрежные районы Сибирского континента и в частности территорию Горного Алтая.

Изучение гипотез происхождения озёр Манжерокское и Ая

Ответственный исполнитель – Г.Г. Русанов

Изучение гипотез происхождения озер, расположенных в северной части предгорно-низкогорного Горного Алтая, в долине нижней Катуни и у ее бортов, на поверхности высоких террас – Манжерокского и Ая. Рассмотрены особенностидонных отложений, скорости, времени и условий их накопления; палеогеографическая реконструкция ландшафтно-климатических условий; современного состояния и регрессии озер. Собраны материалы, опровергающие карстовую гипотезу происхождения котловины озера Ая. По результатам исследования подготовлена монография.

Изучение таксономического разнообразия сциарид (Diptera, Sciaridae) особо охраняемых природных территорий Алтая

Ответственный исполнитель – Л.А. Комарова

В этом году продолжена работа по инвентаризации видового разнообразия сциарид с учетом оригинальности и закономерностей формирования фауны семейства в реликтовых экосистемах региона.

Отдельное внимание уделено изучению семейства сциарид уникальных природных участков локального уровня, организованы мониторинговые исследования таксонов сциарид особо охраняемых природных территорий, подвергающихся антропогенной трансформации. Данная работа послужит основой инвентаризации видового разнообразия (таксонов) сциарид, оригинальности и закономерностей формирования фауны (фауногенеза) семейства в реликтовых экосистемах региона.

Концепция обоснования природного парка «Денисовец»

Ответственный исполнитель – С.В. Харламов

Научное обоснование и подготовка концепции природного парка с учетом географических и социально-экономических особенностей, планирование развития и организация деятельности.

Изучение карстовых образований Алтайского района

Ответственный исполнитель – И.Н. Кудинова

В течение года члены Русского географического общества с привлечением к работе школьников Алтайского района проводили изучение и описание пещер (наблюдение, измерение) в окрестностях сел Куяган и Куяча.



Организован регулярный мониторинг за состоянием природных объектов.


Образовательная и информационно-просветительская деятельность

Летняя школа Алтайского краевого отделения Русского географического общества

Ответственный исполнитель – И.В. Архипова

Реализация данного проекта, помимо профориентационной работы со школьниками, способствует пониманию собственного возможного вклада в сохранение и изучение природы. Еще одной важной задачей летней школы является создание условий для раскрытия способностей и талантов молодых людей.

Занятия в рамках школы построены в виде дискуссионных лекций, творческих встреч, мастер-классов, полевых выходов, квестов и викторин. Организаторы и учителя готовят для ребят разнообразную развлекательную и спортивную программу.



Занятия по климатологии Н.Ф. Харламовой



На занятиях Д.В. Золотова (геоботаника)

В этом году Летняя школа проходила в четвертый раз с 17-23 июня на базе учебных практик Алтайского государственного университета «Озеро Красиловое». В образовательной программе были задействованы 46 участников и 15 преподавателей Алтайского государственного университета и специалистов из Института водных и экологических проблем СО РАН.

Проведение Летней школы послужило основой для создания Молодежного клуба АКО РГО, его костяк составили выпускники Летней школы АКО РГО.

Край чистой воды: моя точка на карте

Ответственный исполнитель – И.В. Архипова

В 2017 г. совместно с Западно-Сибирским филиалом «Вода – Медицина – Экология» и Барнаульским зоопарком реализован экологический конкурс для школьников с целью развития краеведческой и экологической деятельности детей и молодежи и сбора информации о водных объектах края.



В конкурсе приняло участие 233 школьников и 75 руководителей. Прислано 229 работ. В мае состоялось мероприятие с подведением итогов. Среди них - жители городов Барнаула, Заринска, Новоалтайска, Бийска, Рубцовска; Троицкого, Каменского, Родинского, Алтайского, Заринского, Первомайского, Романовского, Завьяловского, Тальменского, Егорьевского, Смоленского, Павловского, Поспелихинского и других районов Алтайского края.



Подведение итогов конкурса

Всем участникам конкурсов подготовлены сертификаты, а для победителей – дипломы и призы. Партнеры выделили 5 Гран-при на общую сумму 55 000 рублей и призы для победителей номинаций.

Проведение научно-просветительских лекций в рамках открытого лектория АКОРГО

Ответственный исполнитель – Ю.И Винокуров

В 2017 г. продолжена работа лектория Алтайского краевого отделения Русского географического общества.



*Лекторий: Эрик Лаксман – исследователь Алтая.
П.В. Голяков*



"Семь вершин света: гора Аконкагуа" М.В Танкова

В рамках лектория у членов Русского географического общества и всех желающих появилась возможность прослушать лекции выступления путешественников и исследователей, фотографов и общественных деятелей.

Конкурс исследовательских работ по географии «Вокруг света» для школьников Алтайского края и сопредельных регионов

Ответственный исполнитель – Т.В. Антюфеева

В этом году конкурс исследовательских работ на базе географического факультета Алтайского государственного университета при поддержке Русского географического общества проводился в пятый раз. Конкурс включал очный и заочный этапы.

22 апреля 2017 года состоялся заключительный (очный) тур конкурса. В нем приняло участие 130 школьников из 18 районов и 5 городов края.



Открытие конкурса



Награждение победителей конкурса

Результатом конкурса является привлечение интереса к эколого-географическим проблемам и активизация исследовательской работы школьников.

Международный географический диктант

26 ноября 2017 года во всех регионах нашей страны и за рубежом состоялся третий Географический диктант. В Алтайском крае в акции приняло участие 17 площадок и около 1700 человек.

Самой большой площадкой края стал географический факультет Алтайского государственного университета. Организаторами второй площадки на базе Алтайского государственного университета стали активисты Молодежного клуба АКО РГО.

Задания для участников Диктанта на базе Алтайского краевого института повышения квалификации работников образования прочитал Министр образования и науки Алтайского края, А.А. Жидких.



Географический диктант -2017

Помимо города Барнаула, в Алтайском крае были организованы площадки в городах Бийске и Рубцовске, Алтайском, Троицком, Каменском, Смоленском районах Алтайского края. Особый опыт участия в общеобразовательных акциях был получен на площадке, организованной на базе Бийской общеобразовательной школы-интерната №3, для детей с ограниченными возможностями развития. Часть ребят, принявших участие, тотально слепые, и писали диктант шрифтом Брайля. Всего было привлечено 43 ребенка.

Радиопроект «Век заповедников»

Ответственный исполнитель – Д.В. Черных

Научно-популярный проект, посвященный 100-летию заповедной системы России, реализован совместно с «Радио Россия-Алтай».

В течение этого года в один раз в месяц ведущие специалисты края в области охраны природы и вспоминали о пионерах заповедного дела, обсуждали перспективы развития заповедной системы нашей страны и региона. Всего подготовлено 12 выпусков.

За реализацию данного проекта журналист радио Россия-Алтай М. Рудакова стала победителем конкурса губернатора Алтайского края для журналистов, чьи материалы наиболее полно и ярко отразили главные события в крае в 2017 году в номинации "Год экологии".

Алтайский край: исследуй и путешествуй

Ответственный исполнитель – И.В. Архипова

3 мая 2017 года в Троицком районе свыше 100 человек – представители Администрации и Молодежной Думы Троицкого района, педагоги, школьники и студенты Алтайского края, а также волонтеры Русского географического общества приняли участие в эколого-просветительском мероприятии Алтайского краевого отделения ВОО «Русское географическое общество».

Участников встречи познакомили с историей возникновения Русского географического общества, особенностями его деятельности на современном этапе, перспективами создания молодежного клуба АКОРГО и приоритетными направлениями, в рамках которых реализуются молодежные проекты РГО и мероприятия для школьников и студентов.



Презентация проекта «Чистое Большеречье». Депутат Молодежной Думы Троицкого района А. Жуков

В итоге было принято решение о дальнейшем взаимодействии и члены РГО выразили готовность оказать поддержку активистам Троицкого района в решении общественно значимых задач, близких идеям и ценностям Русского географического общества.

XVII Международная научно-практическая конференция молодых ученых, студентов и учащихся «Наука и образование: проблемы и перспективы»

Ответственный исполнитель – Г.С. Петрищева

В 2017 году на базе Алтайской государственной академии образования имени В.М. Шукшина при организационном участии членов Бийского отделения АКОРГО состоялась конференция молодых ученых с целью приобщения молодежи к исследованию различных проблем, в том числе экологических и естественнонаучных. Подобные мероприятия способствуют повышению активности молодежи и ее участие в решении экологических и естественнонаучных проблем.

Серия семинаров для учителей естественнонаучных дисциплин Бийского образовательного округа

Ответственный исполнитель – С.Л. Бакланова

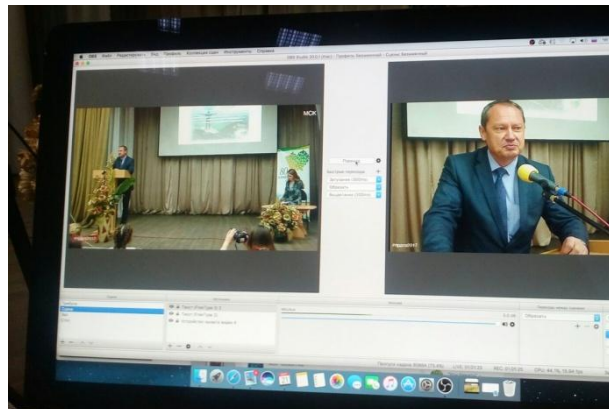
В течение года проведения серия образовательных мероприятий – семинаров и вебинаров с целью повышения педагогического мастерства и организации внеурочной деятельности со школьниками для учителей ЕНД города Бийска и Бийского образовательного округа.

Форум «Волонтерская акция и научно-образовательные экспедиции «Altai: отдыхай, изучай, сохраняй!»

Ответственный исполнитель – Г.С. Петрищева

Форум, посвященный Году особо охраняемых природных территорий, состоялся 21 сентября в Алтайском государственном гуманитарно-педагогическом университете имени В.М. Шукшина.

Основной темой стало подведение итогов волонтерской акции и научно-образовательных экспедиций в особо охраняемые природные территории Алтайского края, которые проводились в университете с мая по сентябрь 2017 года. За этот период их смогли посетить более 50 студентов разных факультетов. Они пропололи более 100 кустов радиолы розовой на экспериментальной площадке Тигирекского заповедника, выложили более 300 кг соли для диких животных в Соколовском и Кислухинском заказниках, построили кормушки для лосей и кабанов в Егорьевском заказнике.



На Форуме студенты представили результаты своих экспедиций и поделились впечатлениями.

Школа гидов «Арго»

Ответственный исполнитель – С.В. Харламов

С января по апрель 2017 года при участии членов Русского географического общества проводилась Школа гидов «АРГО». Программа включала очные занятия (мастер-классы и тренинги) и вебинары для гидов-экскурсоводов. Общее обучение составило 140 часов, а также 3-х дневную учебно-практическую поездку по алтайскому региону с тренингом по коммуникативной культуре и ораторскому мастерству.

Среди учащихся - практикующие экскурсоводы из Барнаула, Белокурихи, специалисты Тигирекского заповедника и даже граждане Китая. Результатом стали тематические экскурсии участников.

Мир моими глазами

Ответственный исполнитель – В.К. Вистингаузен

Члены Русского географического общества приняли участие в работе жюри краевого конкурса фото- и видеотворчества детей и молодежи.



В рамках конкурса была введена специальная номинация АКОРГО – «Родные места», в рамках которой были рассмотрены присланные фильмы и фотоочерки об Алтайском крае исследовательской и информационно-художественной тематики, а также рассказывающие о путешествиях по краю. Самые интересные работы были награждены призами и дипломами АКОРГО.

XII Мастерская рекламы «Природный вандализм»

Ответственный исполнитель – В.В. Смирнов

Основная цель участников XII «Мастерской рекламы», проводимой факультетом массовых коммуникаций, филологии и политологии Алтайского государственного университета, – разработка проектов, посвященных туристическому и городскому вандализму. В ходе мастерской прошла серия мастер-классов и лекций, посвященных проблеме природного вандализма. Используя полученные знания, участники мастерской работали над проектами, направленными на решение социальных и экологических проблем.



Члены Русского географического общества провели мастер-класс, посвященный проблеме природного вандализма. Затем приняли участие в работе жюри с целью оценки проектов социальной медиакомпания, посвященным проблемам природного вандализма.

Круглый стол, посвященный Международному дню гор

Ответственный исполнитель – А.Н. Дунец

11 декабря на базе географического факультета Алтайского государственного университета состоялась презентация результатов экспедиций 2017 года, посвященных исследованию горных регионов, проблем их устойчивого развития и сохранения природного и культурного наследия. Основная аудитория – студенты и преподаватели.



А.Н. Дунец рассказал о своем участии в семинаре «Шелковый путь в горных регионах Центральной Азии» (Таджикистан). И.Н. Ротанова обратила внимание на результаты трансграничного сотрудничества в Большом Алтае и рассказала о накопленном опыте сотрудничества в интернационализации Алтайского горного региона. Г.Я. Барышников поделился информацией о своей поездке в Индию, Н.И. Быков рассказал о своей экспедиции в Анды.

Природоохранная деятельность

Чистые скалы – достояние Алтая

Ответственный исполнитель – В.В. Смирнов

Осенью 2017 года при поддержке Гранта Губернатора Алтайского края Алтайским краевым отделением Русского географического общества начаты работы по реабилитации природных объектов Алтайского края на основе принципов приоритетности технологической безопасности реабилитационного процесса для окружающей среды - очистки скал механическим способом от надписей.



Работы прошедшего сезона во многом были экспериментальными. В итоге - отработаны методики, выбраны оптимальное оборудование, средства индивидуальной защиты исполнителей проекта, а также обеспечения техники безопасности выполнения работ, в том числе высотных.

За осенний период совершено 4 выезда в предгорные районы края с целью очистки скал от несанкционированных надписей. Работы начаты в наиболее посещаемых туристических районах – Алтайском и Красногорском. В итоге произведена очистка порядка 300 кв. м на участке Чуйского тракта, участках дороги Алтайское – Ая и Ая – Катунское – ОЭЗ «Бирюзовая Катунь».

Круглый стол «Проблемы совершенствования системы особо охраняемых природных территорий (ООПТ) в регионах»

Ответственный исполнитель – Д.В. Черных

В феврале состоялся круглый стол, посвященный Году особо охраняемых природных территорий, включенный в план работы Постоянной Природоохранительной комиссии Русского географического общества.

Участниками мероприятия стали специалисты, представители органов государственного и муниципального управления, ученые и общественные деятели.


В ходе встречи были рассмотрены следующие вопросы: выполнение Схем развития федеральной и региональных сетей ООПТ на юге Западной Сибири; расширение

существующих ООПТ федерального уровня; выработка надежных способов защиты региональных ООПТ от воздействия хозяйственной деятельности и др.

Создание природного парка «Предгорье Алтая»

Ответственный исполнитель – И.Н. Ротанова

В этом году при активном участии членов Русского географического общества завершены работы по обоснованию создания природного парка «Предгорье Алтая». Силами географов оценены рекреационные ресурсы и возможности их использования, проведена инвентаризация угодий, выполнено функциональное зонирование, подготовлен проект постановления по созданию природного парка «Предгорье Алтая».



Итогом трехлетней работы стало создание парка «Предгорье Алтая» (постановление Правительства Алтайского края «О создании природного парка краевого значения «Предгорье Алтая» от 7 декабря 2017 года № 438).

Обоснование создания памятников природы в Первомайском, Заринском и Косихинском районах

Ответственный исполнитель – А.А. Скачко

В течение года членами Русского географического общества в рамках сотрудничества с детским туристическим отрядом «Караван» были проведены рекогносцировочные работы по изучению природоохранной ценности объектов.



Проведено предварительное согласование с органами государственной власти предложений о внесении в «Схему развития размещения особо охраняемых природных территорий Алтайского края до 2025 года» предложений по узакониванию ООПТ в Первомайском – оз. Дальнее (для сохранения кувшинки четырёхугольной и кубышки малой), в Заринском – Голубцовские склоны (уникальной степной флоры и фауны) и в Косихинском районе – Кандычий лог (равнинного рефугиума кандыка сибирского).

Проведение биотехнических и природоохранных мероприятий на территории Алтайского района

Ответственный исполнитель – И.Н. Кудинова, В.Н. Бердюгина

Членами Русского географического общества проведены эколого-просветительские и природоохранные мероприятия – изготовлены и размещены искусственные гнездовья и кормушки для птиц; проведена очистка родников; уборка территории от мусора; установка информационных баннеров и т.д.



Благоустройство родников окрестностей с. Сараса

Ответственный исполнитель – В.Н. Бердюгина

Членами Русского географического общества и эколого-краеведческого кружка «Юннат» ведется многолетняя работа по очистке и обустройству родников.



В 2017 году природоохранная работа учащихся была поддержана главным Гран-при экологического конкурса для школьников «Край чистой воды: моя точка на карте». На предоставленные средства обеспечен сбор мусора, ремонт скамеек, изготовление ступенек. Школьники обновили сливы, прочистили и обложили русло камнями родников, расположенных в окрестностях с. Сараса.

Экспедиционная деятельность

По следам Петра Петровича Семенова-Тян-Шанского

Ответственный исполнитель – В.В. Смирнов

В июле 2017 года в Алтайском крае под эгидой Русского географического общества состоялась экспедиция, посвященная П.П.Семёнову-Тян-Шанскому. Экспедиция была приурочена его 190-летию. Основная цель экспедиции - знакомство общественности с исследовательской деятельностью и личными качествами великого ученого, с именем которого связан "золотой век русской географии», посещение географических объектов, описанных в дневниковых записях.




На Алтае по маршруту великого исследователя и путешественника П.П. Семёнова-Тян-Шанского проследовали 23 участника. Среди них жители Рязани, Москвы, Севастополя, Санкт-Петербурга и Липецка, а также шесть потомков географа.

Познавай и сохраняй свой родной Алтайский край!

Ответственный исполнитель – А.А. Скачко

В этом году состоялась серия полевых выездов по территории Бийско-Чумышской возвышенности в рамках проекта «Познавай и сохраняй свой родной Алтайский край!».



В результате собраны новые данные по редким видам животных и растений, занесённых в Красную книгу Алтайского края, сохранившихся в районе исследования.

Познавательная экспедиция по Чуйскому тракту

Ответственный исполнитель – П.С. Коваленко, А.Г. Бошков, Г.А. Нечаев

Собраны и обобщены материалы о появлении Чуйского тракта, описана история создания и перспективные направления развития транспортной инфраструктуры.



Согласно проведенной оценки установлено, что первые сведения о Чуйской выючной тропе датируются еще 1788 годом и связаны с торговлей. Первыми торговцами на Чуйской тропе были казаки бийской укрепленной линии. Эта тропа, по которой до Кош-Агача шли таратайки, и стала родоначальницей Чуйского тракта.

Восхождение на г. Килиманджаро

Ответственный исполнитель – М.В. Танкова

В январе 2017 г. член Русского географического общества стала участницей экспедиции с целью восхождения на высшую точку Африканского континента вершину Килиманджаро (5895 м).



Результаты экспедиции освещены в СМИ и на информационном ресурсе АКО РГО для популяризации активного образа жизни, туристского и альпинистского движения.

Экспедиционная поездка по Памиру в рамках международного семинара «Шелковый путь в горных регионах Центральной Азии»

Ответственный исполнитель – А.Н. Дунец

С 1-10 октября члены Русского географического общества стали участниками экспедиции по Памирскому тракту и к Вакханскому коридору с целью изучения влияния проекта Шелковый путь на развитие туризма в горных регионах Центральной Азии.

Шелковый путь, инициатива по трансграничному туризму с неповторимым и многогранным предложением, имеет уникальную возможность изменить понимание и подход к туризму. Путешественники все чаще ищут иной вид приобретаемой ценности, предпочитая достоверный и обогащающий опыт при традиционной покупке туристского продукта. Таким образом, бренд Шелкового пути имеет все необходимые компоненты для процветания, адаптации и роста в конкурентной среде.

Экспертная и аналитическая деятельность

Обследование ООПТ с целью выделения зон особой охраны

Ответственный исполнитель – Д.В. Черных, Д.В. Золотов

В течение года члены Русского географического общества принимали активное участие в обследовании и подготовке экспертных заключений по выделению зон особой охраны на территории Алеусского, Корниловского, Кулундинского и Мамонтовского государственных природных заказников краевого значения, где будут сохраняться ключевые места обитания редких видов и эталонные участки близких к естественному состоянию природных комплексов.

Экологическая экспертиза расширения Тигирекского заповедника

Ответственный исполнитель – Д.В. Черных, Д.В. Золотов

В течение года члены РГО принимали активное участие в подготовке Материалов по оценке воздействия на окружающую среду в ходе намечаемой деятельности, предусмотренной объектом «Материалы комплексного экологического обследования участков территории, обосновывающие придание этой территории правового статуса особо охраняемой природной территории федерального значения – государственный природный заповедник «Тигирекский» в Алтайском крае».



8 августа в с. Курья в районном Дворце культуры и искусств состоялись общественные слушания по проекту расширения территории Тигирекского государственного природного заповедника в Курьинском районе Алтайского края, было проведено голосование, и представленный проект расширения заповедника был одобрен большинством голосов участников слушаний.

Деятельность, направленная на сохранение, реставрацию, использование и популяризацию объектов исторического и культурного наследия, в том числе фондов библиотек, архивов и музеев Русского географического общества

Набор открыток «Привет из Бийска!»

Ответственный исполнитель – П.С. Коваленко

Ретроиздание коллекции старинных открыток, отличного, исключительного сохранения, связанных с Бийском.



Одним из первых видов фотографий города Бийска (улицы, базары) были сняты Николаем Ермолиным в 1880 -х гг. По его фотографиям в 1900 - 1902 гг. были отпечатаны первые открытки с видами города.

В 2017 году при участии членов Русского географического общества подготовлено издание коллекционного состояния, в наборе 21 открытка в родной упаковке.

Издательская и полиграфическая деятельность

Известия Алтайского отделения Русского географического общества

Ответственный исполнитель – Д.М. Безматерных

Средство массовой информации "Известия Алтайского отделения Русского географического общества" зарегистрировано 10 декабря 2014 года в форме распространения "печатное СМИ журнал". Выдано свидетельство о регистрации СМИ ПИ № ТУ 22 - 00534 от 10.12.2014. С 2015 г. периодичность издания – 4 раза в год. Изданию присвоен международный стандартный номер ISSN 2410-1192. Сборник включен в Российский индекс научного цитирования (РИНЦ), научные статьи размещены в научной электронной библиотеке (www.elibrary.ru).



Выпуски Известий АО РГО за 2017 г.: №1(44) – 4(47)

В 2017 году подготовлены 44-47 выпуски журнала, которые содержат научные и научно-популярные статьи, посвященные географическим и экологическим исследованиям, естественно-географическому образованию, краеведению, а также отражающие деятельность Русского географического общества. Архив журнала размещен на сайте: <http://bulletin.rgo-altay.ru/>.

Издание специального выпуска журнала «Известия АО РГО»

Ответственный исполнитель – Д.В. Черных

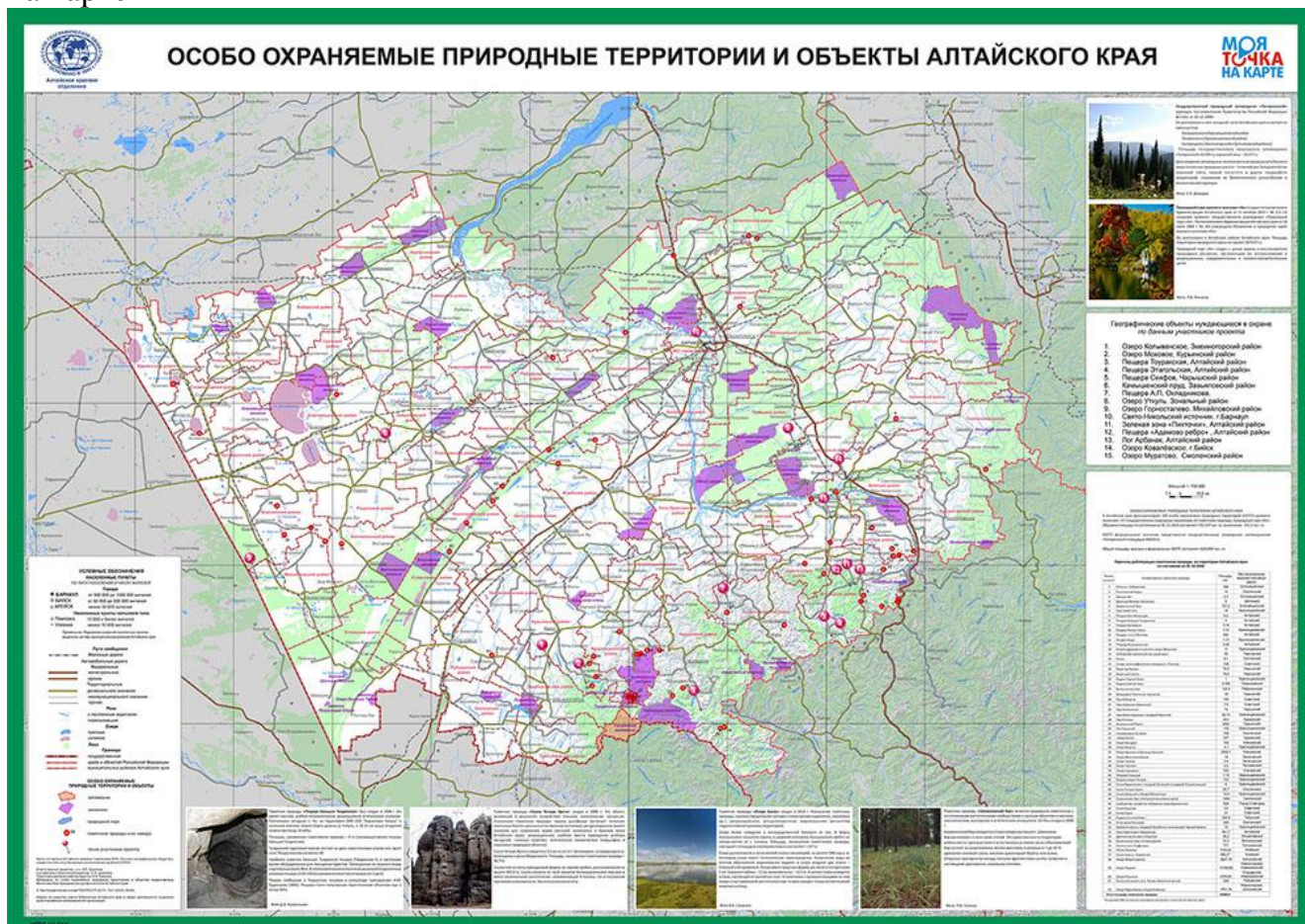
В рамках Года особо охраняемых природных территорий и экологии с целью интеграции передовых идей на страницах печатного издания АКОРГО, был подготовлен специальный выпуск, посвященный вопросам сохранения природного наследия - №2 (45).

Для публикаций в журнале были приглашены ведущие российские специалисты в вопросах сохранения природного наследия, в том числе члены Постоянной Природоохранительной комиссии РГО.

Карта-схема «Особо охраняемые природные территории Алтайского края». Барнаул: ООО Пять плюс, 1:200000

Ответственный исполнитель – И.В. Архипова

Сбор и систематизация данных, о ценных природных территориях Алтайского края, подготовлен макет и издана карта ООПТ Алтайского края в рамках проекта «Моя точка на карте»



Туристская карта-схема «Курорт Белокуриха и прилегающие территории Алтайского края». М 1:200000.

Ответственный исполнитель – С.В. Харламов


Авторы: Харламов С.В., Крупочкин Е.П., Харламова Н.Ф., Рыгалов Е.В.

На схеме представлены природные достопримечательности, археологические памятники, музеи, турбазы, кемпинги, базы отдыха и активные туры, сеть лечебно-оздоровительных маршрутов на территории курорта Белокуриха, туркластера Белокуриха с субкластером Белокуриха-2, природного парка Предгорье Алтая и ЛОМ Белокуриха-3.

Подготовка презентационных материалов об Алтайском крае

Ответственный исполнитель – А.Н. Дунец

Глава в монографии «Где я должен побывать, чтобы познать Россию». Вторая книга. - / В. М. Котляков, Ю. П. Баденков, А. А. Галанин и др. — М.:Издательский дом Кодекс, 2017. – С. 496.



Подготовка материала об Алтайском крае: сведений о природе, истории и культуре, этническом разнообразии и социально-экономическом развитии территории, его туристско-рекреационном освоении, основных туристских маршрутах и наиболее ярких объектах туристского показа для издания Русского географического общества «Где я должен побывать, чтоб познать Россию».


Деятельность по организации и проведению публичных мероприятий, в том числе выставочная и экспозиционная деятельность

Социально-значимый проект «Школа-музей №4» г. Бийска

Ответственный исполнитель – П.С. Коваленко

С 2002 года на базе школы № 4 в городе Бийске функционирует музей, на 1 января 2018 года фонды музея насчитывали более 53 000 экспонатов. По численности экспонатов и экспозиционной площади – самый крупный школьный музей Бийска и Алтайского края. В фондах формируются тематические коллекции, которые используются в создании тематических выставок, учебно-воспитательном процессе школы.

В 2017 году депутатом ГД РФ А.С. Прокопьевым был поддержан проект по созданию Музея часов г. Бийска на базе школы №4.



Он включает 8 залов и самую крупную коллекцию часов в Алтайском крае. Среди них и раритетные, и современные механизмы, коллекция постоянно пополняется.

Экскурсии для развития познавательного туризма

Ответственный исполнитель – П.С. Коваленко

В течение года проведено более 200 экскурсий для туристов и жителей края по Музеям Алтайской духовной миссии, Школы №4 им. В.В. Бианки, по г. Бийску развития познавательного туризма населения края, РФ и зарубежья.



В рамках просветительской программы издается серия буклетов, документальные и научно-популярные фильмы.

Фотовыставка «Притяжение Алтая»

Ответственный исполнитель – Т.В. Рейзбих

23 декабря в ТРЦ "Огни" состоялось открытие выставки "Притяжение Алтая". Участие в ней приняли участие фотографы, художники и музыканты, которые своим творчеством сумели погрузить зрителей в таинственный мир Горного Алтая.



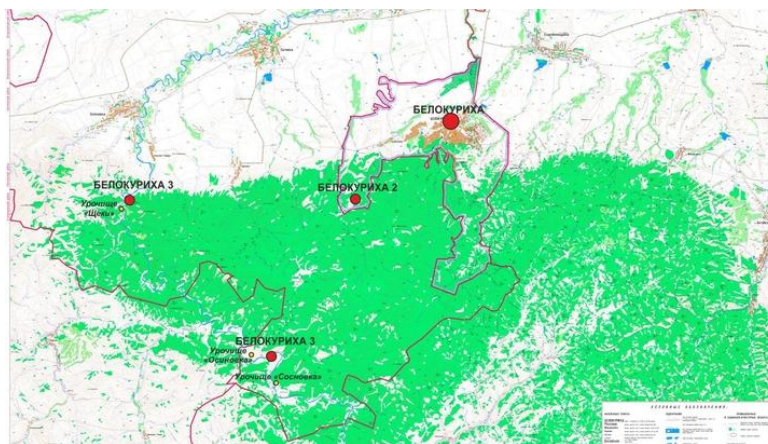
В рамках мероприятия были вручены членские билеты новым членам Русского географического общества.

Деятельность, направленная на развитие научного, экологического и познавательного туризма

Обоснование и подготовка предложений по развитию туризма в Алтайском крае

Ответственный исполнитель – С.В. Харламов

Членами Русского географического общества разработана сеть лечебно-оздоровительных маршрутов на территории курорта Белокуриха, туркластера Белокуриха с субкластером Белокуриха-2, природного парка Предгорье Алтая и ЛОМ Белокуриха-3.




С августа по декабрь оценены рекреационные ресурсы и возможности их использования, проведены предложения по развитию научного, экологического и познавательного туризма данной территории.

Деятельность, направленная на развитие молодежного движения Русского географического общества, работу с молодежью

Интеллектуальная игра «Географ и Я»

Ответственный исполнитель – А.Е. Мишина

Активисты Молодежного клуба АКО РГО разработали программу и запустили интеллектуальный марафон на знание социально-экономической и физической географии мира и России, экологии. Посоревноваться в географических знаниях выразило желание более 70 школьников из г. Барнаула и Новоалтайска, Косихинского, Ребрихинского, Троицкого, Каменского районов Алтайского края.



Все участники получили сертификаты, победители были награждены дипломами и призами. Проект поддержан Грантом в сфере профессиональных компетенций «START» АлтГУ.

Интеллектуальная игра "УРАЛ-СИБИРЬ"

Ответственный исполнитель – А.Е. Мишина

Активисты Молодежного клуба АКО РГО в рамках Года особо охраняемых природных территорий провели состязание между студентами Алтайского государственного университета и Алтайской государственной академии культуры и искусств.



Основная цель – рассказать и заинтересовать в изучении территории России, её природы и особо охраняемых природных территорий нашей страны.

Геоспринт-2017

Ответственный исполнитель – Н.А. Третьяков

В рамках IX Всероссийского слёта сельской молодёжи на Алтае активисты Молодежного клуба АКО РГО организована игра «Геоспринт-2017».



В интерактивной форме участники Слета познакомились с особенностями освоения Алтайского края и города Барнаула, т.к. мероприятие проходило на территории бывшего сереброплавильного завода, с которой тесно связана история горного промысла на Алтае. В процессе игры участники передвигались по схеме, составленной организаторами, узнавая отдельные сохранившиеся объекты, отвечая на вопросы из области географии и выполняя задания на ловкость и смекалку.

Всего в Игре приняло участие 300 человек из 33 субъектов РФ: молодые активисты, руководители и лидеры некоммерческих организаций, предприниматели в сфере сельского и экологического туризма, управленцы в сфере природоохранной деятельности, а также специалисты по работе с молодёжью.

ФИНАНСОВЫЙ ОТЧЕТ		
АЛТАЙСКОГО КРАЕВОГО ОТДЕЛЕНИЯ РУССКОГО ГЕОГРАФИЧЕСКОГО ОБЩЕСТВА		
Остаток на 01 января 2017 года		192013,00
Поступления денежных средств за отчетный период		
Членские взносы		78753,00
Поступления от членов Попечительского совета регионального отделения		315000,00
Гранты регионального отделения		1500000,00
Добровольные взносы и пожертвования физических и юридических лиц		35000,00
Доходы от предпринимательской деятельности		
Иные поступления		
Итого поступило:		1928753,00
Расходы за отчетный период		
Итого израсходовано:		946909,00
1	Грантовые проекты	456201,00
2	Проекты	270658,00
3	Мероприятия	63883,00
4	Уставная деятельность и административные расходы	156167,00
5	Расходы на сувенирную продукцию	
6	Иные расходы	
Остаток на 31 декабря 2017 года		1173857,00