

РУССКОЕ ГЕОГРАФИЧЕСКОЕ ОБЩЕСТВО  
АЛТАЙСКОЕ КРАЕВОЕ ОТДЕЛЕНИЕ

**АЛТАЙСКОМУ  
ОТДЕЛУ  
РУССКОГО  
ГЕОГРАФИЧЕСКОГО  
ОБЩЕСТВА  
В ГОРОДЕ БИЙСКЕ  
60 ЛЕТ**

Барнаул 2015

УДК: 061 (091) (571.15)

**Алтайскому отделу Русского географического общества в городе Бийске 60 лет / Авторы-составители: В.Н. Коржнев, А.М. Малолетко, Н.А. Цехановская. – Барнаул, 2015. – 111 с.**

Книга посвящена 60-летнему юбилею научно-общественной организации – Алтайскому отделу Русского географического общества в городе Бийске. Изложена история формирования, основные результаты деятельности, а также личный вклад членов АО РГО в становление и развитие Алтайского краевого отделения РГО.

*Авторы выражают благодарность сотруднику Бийского краеведческого музея Е.А. Греховой и к.пед.н. Г.С. Петрищевой за помощь при подготовке издания.*

Ответственные редакторы:

Ю.И. Винокуров, д.г.н., проф.

И.В. Архипова, к.г.н.

Рецензенты:

Г.Я. Барышников, д.г.н., проф.

Б.Н. Лузгин, д.г.н., проф.

Технический редактор: Л.В. Пестова, к.с.-х.н.

© Алтайское краевое отделение

Русского географического общества, 2015

© Коллектив авторов, 2015

## **АЛТАЙСКИЙ ОТДЕЛ РУССКОГО ГЕОГРАФИЧЕСКОГО ОБЩЕСТВА В ГОРОДЕ БИЙСКЕ**

*Посвящается  
170-летию Русского географического общества,  
60-летию Алтайского отдела РГО в городе Бийске*

В 2015 г. исполняется 60 лет с момента создания Алтайского отдела Русского географического общества (ранее – Алтайского отдела Географического общества СССР) – научно-просветительской общественной организации. Инициатором создания Алтайского отдела ГО СССР стал Михаил Федорович Розен, который был выслан в Алтайский край в начале Великой отечественной войны. Организаторами отдела стала также небольшая группа энтузиастов г. Бийска, в основном преподавателей естественно-географического факультета Бийского педагогического института и сотрудников Бийского краеведческого музея. Отдел известен не только своими достижениями в области изучения природных ресурсов Алтайского края, но и творческим ростом энтузиастов-исследователей, а также будущих известных ученых.

### *История создания Алтайского отдела Русского географического общества*

18 августа 1845 г. было создано Императорское Русское географическое общество (ИРГО), которое вскоре стало обрастать региональными организациями (отделами, а позднее – филиалами). Среди руководителей были видные ученые: Ф.П. Литке, П.П. Семенов-Тянь-Шанский, Ю.М. Шокальский, Н.И. Вавилов, Л.С. Берг, Е.Н. Павловский, С.В. Калесник, А.Ф. Трешников. Действительны-

ми членами РГО были известные исследователи: П.К. Козлов, Н.М. Пржевальский и др.

В марте 1876 г. из г. Омска в Русское географическое общество в г. Санкт-Петербург было выслано письмо на имя П.П. Семенова, вице-президента РГО. Отправил это письмо военный И.Ф. Бобков, единственный в то время в Омске действительный член РГО. В письме было семь заявлений с просьбой о приеме в РГО, в т.ч. М.В. Певцова, будущего исследователя Центральной Азии. В 1877 г. в Омске был учрежден Западно-Сибирский отдел РГО. Он издавал «Труды», «Записки», «Известия». В сборниках печатали свои статьи П.К. Козлов, В.А. Обручев, П.П. Семенов, Ю.М. Шокальский, Э.Я. Эдельштейн. В 1898 г. Омский отдел принял Л.С. Берга, знаменитого географа и натуралист-энциклопедиста, будущего президента Географического общества. В Омске Л.С. Берг опубликовал свою первую статью по лимнологии, посвященную физико-географической характеристике соленых озер.

В задачи Западно-Сибирского отдела ИРГО входило изучение Западной Сибири и сопредельных с нею областей Средней Азии и Западного Китая в географическом, геологическом, естественно-историческом, этнографическом, статистическом, археологическом аспектах.

В конце 1880-х гг. среди интеллигенции г. Барнаула созрела мысль о необходимости создания общества по изучению Алтая. Эту идею поддержал начальник Алтайского горного округа Н.И. Журин, по ходатайству которого министр внутренних дел 23 июля 1891 г. утвердил устав Общества любителей изучения Алтая (ОЛИА). В 1894 г. вышел первый том «Алтайского сборника», который был посвящен памяти почетного председателя ОЛИА Н.И. Журина. Всего вышло 12 томов в 16 выпусках. Последний том (XII) вышел в 1930 г. после 18-летнего перерыва (Питтер, 1969).

Общее собрание членов ОЛИА 21 марта 1898 г. приняло решение ходатайствовать перед Императорским Русским географическим обществом о присоединении к нему ОЛИА. На общем собрании 24 марта 1902 г. почетный председатель А.Ф. Кублицкий-Пиотух прочел уведомление о присоединении ОЛИА к Западно-Сибирскому отделу (ЗСО) ИРГО в качестве его Алтайского подотдела (Тишкина, 2004).

Активными членами подотдела были Е.Г. Родд, И.В. Верещагин, И.П. Выдрин, Н.С. Гуляев, П.М. Юхнев, А.П. Велижанин, Г.Д. Няшин, братья П. и И. Залесских, Н.Я. Овчинников. Н.Н. Баранский – один из основоположников экономической и социальной географии – напечатал свою первую статью в сборнике Алтайского подотдела.

События 1917-1918 гг. замедлили деятельность Алтайского подотдела ЗСО РГО. Финансовую поддержку оказывал только культурно-просветительский отдел Центрального союза кооператоров. В 1918 г. подотдел был преобразован в Культурно-просветительный союз Алтайского края. Союз осуществлял издательскую деятельность, снабжал школы учебниками, наглядными пособиями, формировал библиотеки и музеи.

19 декабря 1923 г. Алтайский губисполком зарегистрировал устав Алтайского отдела РГО (в 1926-1941 гг. Государственное географическое общество, далее до 1992 г. – Географическое общество СССР).

В январе 1924 г. в РГО была отправлена просьба, которая предлагала предоставить отделу полную самостоятельность и выход его из-под опеки Западно-Сибирского отдела. Просьба была удовлетворена, и 24 февраля 1924 г. состоялось общее собрание членов Алтайского отдела РГО (АО РГО), на котором был выбран новый совет.

17 июля 1924 г. на экстренном заседании совета АО РГО обсуждалось предложение Сергея Ивановича Руден-

ко, профессора Ленинградского университета, археолога, об участии барнаульцев в его археологической экспедиции. С.И. Руденко планировал провести раскопки Большереченского городища эпохи бронзы. Приезд С.И. Руденко на Алтай вызвал оживление в деятельности отдела (Тишкина, 2004).

Член совета АО РГО Н.Е. Вторых принимал участие в работе Второй Всероссийской конференции краеведческих обществ, которая проходила в Москве 9-14 декабря 1924 г. Аналогичную конференцию губернского масштаба АО РГО провело 24-27 февраля 1925 г. в Барнауле. Конференция способствовала привлечению внимания населения к проблемам краеведения, но и показала полную финансовую беспомощность организации.

Осенью 1929 г. в административном отделе окружного исполкома был зарегистрирован устав, согласно которому у организации появилось новое имя – Алтайское географическое общество (АГО). Инициатива исходила от Центрального правления РГО, которое решило отказаться от курирования многочисленных филиалов и отделов в различных регионах страны (Тишкина, 2004).

15 августа 1930 г. АГО присоединилось к Обществу изучения Сибири и ее производительных сил, образовав его Барнаульское отделение (БО ОИС). Однако 24 августа правление обратилось в Барнаульский исполком с просьбой зарегистрировать организацию и дать ей название Алтайское отделение Общества изучения Сибири и ее производительных сил (АО ОИС). Просьба была удовлетворена 3 октября 1930 г. (Тишкина, 2004). Но 15 июня 1931 г. и эта краеведческая организация, правопреемница Алтайского географического общества, перестала существовать.

Прошли десятилетия, прежде чем в Алтайском крае была создана географическая организация – Алтайский отдел Географического общества Союза ССР. Инициатором его



создания стал Михаил Федорович Розен (1902-1989), который в конце 1941 г. приехал с семьей в г. Змеиногорск. Он не имел права покидать Алтайский край до 1953 г.

На Алтай Михаил Федорович приехал уже сложившимся исследователем с широким кругом научных интересов и невероятной трудоспособностью. За плечами у него были полевые работы на Кольском полуострове, Северном Каспии, Финском заливе, в бассейне р. Печора. В активе были 15 публикаций.

Научный потенциал Алтайского края в то время был очень слаб. Немногочисленные кадры естественников были разобщены, не имели как своего центра для координации научных исследований, так и своего печатного органа. Президиум ГО СССР 16 февраля 1954 г. выдал М.Ф. Розену удостоверение, которым устанавливались его полномочия по созданию в Алтайском крае отдела ГО СССР.

#### *«УДОСТОВЕРЕНИЕ*

*Президиум Географического общества Союза ССР возложил обязанности представителя от Центральной организации указанного Общества на РОЗЕНА Михаила Федоровича по созданию и организации отдела Географического общества в Алтайском крае.*

*Президиум Общества поручает тов. Розену М.Ф. все организационные мероприятия и вопросы, связанные с созданием Алтайского отдела Географического общества, согласовывать с партийными и советскими организациями Алтайского края.*

*Срок полномочий М.Ф. Розена – 15 мая 1955 г.*

*Вице-президент Географического Общества Союза ССР, член-корр. АН СССР, профессор С.В. Калесник».*

Е.Г. Воронов, ученый секретарь ГО СССР, высоко оценил усилия М.Ф. Розена по организации Алтайского отдела. Он писал 7 июля 1955 г.

*«Глубокоуважаемый Михаил Федорович!*

*Географическое общество Союза ССР признательно Вам за проведенную подготовительную работу по организации Алтайского отдела Географического общества.*

*Благодаря Вашей настойчивости и активности Вам удалось вовлечь в действительные члены Общества 20 лиц, деятельность которых принесет, несомненно, большую пользу в изучении природы и экономики края и смежных с ним территорий.*


*Географическое общество считает, что проведенная Вами работа по созданию отдела является началом предстоящей большой научно-организационной работы и надеется, что эта работа будет успешно развиваться».*

Получив «добро» от краевых властей и согласие руководства ГО СССР, М.Ф. Розен приступил к формированию отдела в г. Бийске на базе естественно-географического факультета местного педагогического института и краеведческого музея.

Первыми членами Алтайского отдела были Башлаков Яков Карпович, Бакулина Васса Никитична, Бельшев Борис Федорович, Воропаева Лидия Дмитриевна, Высоцкий Григорий Александрович, Дубенская Елена Павловна, Дубенский Сергей Александрович, Кадиков Борис Хатмиевич, Крюков Адриан Сергеевич, Остроумов Василий Михайлович, Розен Михаил Федорович, Топоров Олег Михайлович. Все они, кроме М.Ф. Розена, предварительно были приняты в ряды Географического общества СССР.

На организационном заседании 28 декабря 1955 г. определен руководящий состав отдела: Я.К. Башлаков, Б.Ф. Бельшев, С.А. Дубенский, А.С. Крюков, В.М. Остро-





*Титульный лист*

умов, М.Ф. Розен, О.М. Топоров. Председателем Совета был избран М.Ф. Розен, ученым секретарем – В.М. Остроумов. В состав ревизионной комиссии включены В.Н. Бакулина, Л.Д. Воропаева и Б.Х. Кадиков.

«Резиденция» отдела находилась на естественно-географическом факультете Бийского пединститута (ул. Советская, д. 11), после отъезда М.Ф. Розена – в лесном техникуме, а в 1963-1995 гг. – в здании Бийского краеведческого музея (ул. Советская, 42). А в 1995 г. штаб-квартира отделения располагалась на естественно-географическом факультете Бийского пединститута. Отдел успешно вовлекал в ряды общества новых членов. На 1 января 1961 г. было уже 50 действительных членов общества и два юридических (лесной техникум, котельный завод).

Увеличению числа членов, готовых к общественно-научной работе, немало способствовала научно-практическая конференция «Природа и природные ресурсы Алтайского края», проведенная отделом в феврале 1959 г. Она была организована по инициативе М.Ф. Розена совместно с Советом народного хозяйства Алтайского экономического района. На нее было заявлено 75 докладчиков, они подготовили выступления по секциям: географической, почвенной и биологической, зоологической и гидробиологической и для объединенного заседания. По условиям секретности не были опубликованы доклады геологической секции, которые заслушивались на закрытом заседании в клубе Северо-Алтайской экспедиции. Это был впечатляющий форум естествоиспытателей из различ-

ных высших учебных заведений, производственных и академических организаций.

М.Ф. Розен подготовил к изданию материалы конференции. Сборник был набран и сверстан, прошел корректуру, но бдительная цензура ЛИТО не разрешила его печатать. Осторожный Михаил Федорович сказал при встрече, что не хватило денег на оплату, хотя позднее (1975) признался, что цензуре не понравились высказывания некоторых авторов о луговодстве и травосеянии, расходящиеся с политикой партии и правительства по этой животрепещущей проблеме.

Алтайский отдел ГО СССР фактически возглавил в те годы координацию исследований естествоиспытателей путем проведения научно-практических конференций и издательской деятельности. Он превратился в крупную научно-исследовательскую организацию на общественных началах. Деятельность отдела способствовала пропаганде географических и краеведческих знаний, развитию туризма на Алтае.

Главной заслугой Михаила Федоровича Розена было объединение естествоиспытателей Алтайского края и воссоздание Алтайского отдела ГО СССР. Этот шаг благоприятствовал дальнейшему развитию географических и близких к ним исследований, творческому росту научных кадров. Феноменально, но это сделал человек дворянского происхождения, с «запятнанным» прошлым, ограниченный в гражданских правах. К тому же в те времена властями не очень поддерживалась инициатива интеллигенции в создании плохо контролируемых общественных организаций.

Примечательной стороной деятельности Алтайского отдела ГО СССР в этот период было создание инициативных групп естествоиспытателей в местах более или менее компактного проживания членов общества. Группу возглавлял избранный руководитель, через которого рядовые члены могли войти с предложениями в Ученый совет отдела.

*Горно-Алтайская группа* создана в 1963 г. на базе местного пединститута и состояла из 27 членов ГО СССР: А.С. Крюков, А.П. Кучин, А.М. Маринин, А.Н. Тупотилова и др. Группа работала эффективно и вскоре перешла в разряд подотдела.

*Кузнецкая группа.* Состояла в основном из специалистов геологического управления, партий и экспедиций, тяготеющих к Новокузнецку. В 1968 г. на базе Кузнецкой группы был создан самостоятельный Кузнецкий отдел ГО СССР при Новокузнецком пединституте (председатель – А.А. Мытарев, секретарь – Ю.Л. Кандыба). Позже отдел возглавил геолог М.Ф. Романенко, а главным направлением деятельности Отдела стало геологическое. Об этом можно судить по тематике докладов на конференциях в Новокузнецке (1969) и в Бийске (1971).

*Барнаульская группа* была создана 2 апреля 1971 г. В ее состав вошли действительные члены ГО СССР Ю.Н. Акуленко, Г.В. Васильченко, И.В. Верещагина, Ю.И. Винокуров, И.П. Гнатченко, Г.В. Коробкова, А.С. Оберт, А.Д. Сергеев и др.). Общее руководство было возложено на А.Д. Сергеева. В состав актива вошли И.В. Верещагина, Ю.И. Винокуров, Г.В. Коробкова, Н.Д. Кунаева, А.С. Оберт. Силами и по инициативе членов группы были организованы и проведены конференции: «Озеленение городов и населенных пунктов Сибири» (1972), «Водные ресурсы Алтайского края и их использование» (1972), «Археология и краеведение Алтая» (1978), переиздана книга В.И. Верещагина «Материалы для ботанических экскурсий в Алтайском крае» (1972). В 1975 г. на базе группы образован Барнаульский отдел, в 1978 г. преобразованный в Алтайский филиал ГО СССР.

*Телецкая («заповедная») группа* создана в 1971 г. на базе Алтайского государственного заповедника вскоре по приезде Э.А. Ирисова, нового заместителя директора по науч-

ной работе. У каждого сотрудника была своя специализация, что облегчало формирование научных направлений и в системе группы. По состоянию на 1975 г. в группе было девять действительных членов ГО СССР: В.В. Баскаков – орнитолог, териолог, зоогеограф; О.А. Макаров – териолог; Ю.Ф. Марин – териолог; Л.В. Марина – геоботаник; В.А. Стахеев – орнитолог, зоогеограф; А.В. Овчинников – гидробиолог, зоогеограф; О.А. Шематанова – географ, метеоролог; В.А. Шилов – териолог, зоогеограф; В.А. Яковлев – герпетолог, зоогеограф. Члены группы активно участвовали в работе конференций как Алтайского отдела, так и других организаций.

*Рубцовская группа* создана 14 января 1974 г. Первоначально в ее состав входили К.Р. Севастьянов (руководитель), Г.С. Королев, А.В. Онников, Г.А. Клюкин, Л.Ф. Тикунов. Инженером К.Р. Севастьяновым прочитано 95 лекций с охватом 6922 слушателей на предприятиях и учебных заведениях г. Рубцовска, а также Третьяковского, Рубцовского, Тальменского и Курьинского районов Алтайского края. А.В. Онников занимался сбором и коллекционированием минералов и горных пород, посещал Колыванский камнерезный завод, Золотушинское, Акташское, Лазурское и др. месторождения. Устроил две персональные выставки минералов и горных пород СССР. Г.А. Клюкин под руководством археологов В.А. Могильникова и А.П. Уманского, а также самостоятельно проводил археологические исследования в степной части бассейнов Аля и Чарыша, в результате которых обнаружены курганные насыпи, стоянки и поселения древних людей. По результатам исследований организовал персональную выставку в Барнаульском пединституте, которую посетили более тысячи человек. Г.С. Королев интересовался прошлым развитием экономики края, нумизмат. Читал популярные лекции, печатался в местных газетах. А.Ф. Тикунов, инженер-

преподаватель филиала Алтайского политехнического института, читал лекции по курсу «Геология Алтая», часто совершал поездки по краю с целью его изучения.

*Майминская группа.* В Алтайской геофизической экспедиции ЗСГУ (с. Майма) более популярным было традиционное в геологической службе Научно-техническое общество Горное (НТО Горное). Работали и такие общественные организации как «Знание», ВОИР (Всесоюзное общество изобретателей и рационализаторов). С созданием в г. Бийске Алтайского отдела ГО СССР и проведением под началом Алтайского Совнархоза первой научно-практической конференции «Природа и природные ресурсы Алтайского края» (г. Бийск, 1959) более привлекательной для специалистов экспедиции стала возможность публиковаться в Известиях Алтайского отдела ГО СССР. В Алтайской экспедиции в те годы было подготовлено 5 кандидатских диссертаций, что для небольшого коллектива, находившегося в удаленной сельской местности, было определенным достижением. Особенно эффективной была организаторская работа Э.Ф. Запорожского и Ф.Б. Бакшта.

#### *Алтайский отдел в 1955-2015 гг.*

После отъезда М.Ф. Розена в Ленинград Алтайский отдел в г. Бийске возглавляли: Годенко Марк Федорович (1962-1963), Остроумов Василий Михайлович (1963-1965), Ирисов Эдуард Андреевич (1965-1970), Лузгин Борис Николаевич (1971-1975), Барышников Геннадий Яковлевич (1975-1991), Коржнев Виктор Николаевич (1994-2013).

*Работа Алтайского отдела под руководством М.Ф. Годенко и В.М. Остроумова (1962-1965).* В 1962 г. в Отделе насчитывалось 53 члена. На общем собрании председателем отдела был избран Марк Федорович Годенко, Алексей Михайлович Малолетко – его заместителем, ученым секретарем

– Василий Михайлович Остроумов. Отдел автоматически работал по направлениям, определенным еще М.Ф. Розеном. Были изданы 2, 3 и 4-й номера «Известий...».

Важным событием в жизни отдела этого периода стала Вторая конференция «Природа и природные ресурсы Алтайского края» (22-24 декабря 1965 г.), организованная совместно с Западно-Сибирским НТО Горное. На нее было заявлено 88 докладов, опубликованных в пятом выпуске «Известий Алтайского отдела ГО СССР» (тираж 1000 экз.). Работали секции: геологическая, физико-географическая, биогеографии и почвоведения, краеведения и туризма. Участниками конференции (95 чел.) стали представители Москвы, Новосибирска, Томска, Перми, Читы, Новокузнецка, Барнаула, Горно-Алтайска, Бийска, Змеиногорска и других городов. Конференцией был дан ряд практических рекомендаций по освоению минерального сырья, солонцов и засоленных почв, воспроизводству природных ресурсов края. Участниками конференции было отмечено, что Алтайский отдел превратился в крупную научно-исследовательскую организацию по изучению природы и

природных ресурсов Алтайского края. В этот же период были изданы брошюры по наблюдению за природными условиями и паспортизации объектов природы, подлежащих охране.

*Работа Алтайского отдела под руководством Э.А. Ирисова (1965-1970).* После отъезда В.М. Остроумова в г. Читы на пост руководителя отделом был избран молодой биолог (орнитолог) Эдуард Андреевич Ирисов, научный сотрудник Бийского музея, выпускник Том-



*Обложка журнала*

ского университета. Опыта в руководстве научным обществом у него не было, но он уже два года работал в Бийском краеведческом музее, где базировался Алтайский отдел, был членом Географического общества с 1962 г., печатался в «Известиях...». Ученым секретарем была избрана географ Н.А. Цехановская, хранитель фондов и научной библиотеки музея.

За этот период Э.А. Ирисов установил связи со многими научными организациями и учреждениями, с учеными Сибири, которые изучали Алтайский край. В эти годы продолжалось создание делопроизводства Алтайского отдела ГО СССР по всем направлениям деятельности: оформлялись протоколы заседаний Ученого совета отдела и конференций, осуществлялся прием, учет и переписка с членами отдела, переписка с Ученым советом ГО СССР, руководство финансовой деятельностью отдела, подготовка ежегодных отчетов о деятельности Алтайского отдела для ГО СССР.

Численность членов общества Алтайского отдела увеличилась до ста человек. В общество вступили специалисты разных направлений: геологи, географы, биологи, историки и филологи – учителя и преподаватели вузов как Алтайского края, так и других регионов. Среди них филолог Бийского государственного педагогического института В.Я. Сенина, член Алтайского отдела с 1965 г. Она участвовала в экспедициях Бийского краеведческого музея по Алтайскому и Солтонскому районам края и некоторым районам Горно-Алтайской автономной области по записям говоров старожильского населения. Как аспирант ТГУ изучала говоры старожильского населения района Бухтармы и в 1974 г. по этой теме защитила кандидатскую диссертацию. В.Я. Сенина – один из авторов четырехтомного «Талицкого словаря» (1981, 1983, 2002, 2008).

В 1969 г. совместно с Кузнецким отделом ГО СССР и НТО Горное (Новосибирск) была проведена конференция

«Новые данные по геологии и географии Кузбасса и Алтая» (1969). В феврале 1970 г. с этими же организациями Алтайский отдел провел в Бийске научно-практическую конференцию «Природа и природные ресурсы Алтая и Кузбасса», материалы которой были опубликованы.

В докладах освещались новые данные по геологии и географии Кемеровской области и Алтайского края, полученные авторами в процессе производственных и научно-исследовательских работ. Тематика конференции была посвящена более глубокому изучению природных ресурсов Кузбасса и Алтая, совершенствованию методик исследований, дальнейшему повышению эффективности освоения минеральных богатств юга Западной Сибири. На конференции было заслушано 88 докладов.

За 1965-1970 гг. опубликованы 8 выпусков «Известий...» (№№ 5-12), которые готовил и редактировал Э.А. Ирисов. Особо следует отметить монографию М.Ф. Розена «Очерки и библиография исследований природы Алтая», опубликованную в 12-м выпуске «Известий...».



*Работа Алтайского отдела под руководством Б.Н. Лузгина (1971-1975). В 1970 г. Борис Николаевич, занимавший пост главного геолога Северо-Алтайской экспедиции, защитил кандидатскую диссертацию (научный руководитель – проф. Томского государственного университета И.К. Баженов). В 1971 г. Общее собрание избрало Б.Н. Лузгина председателем Алтайского отдела*

ГО СССР, а ученым секретарем переизбрана Н.А. Цехановская, работавшая в тот период директором Бийского краеведческого музея им. В.В. Бианки. При численности членов Алтайского отдела в 125 человек был



расширен состав Ученого совета, его членами стали специалисты из разных городов Сибири: Б.Н. Лузгин, Т.Г. Дулькейт, Н.А. Цехановская, А.В. Кривчиков, Ж.П. Ассанова, А.Ф. Боброва – из Бийска; А.М. Малолетко – из Томска, Б.М. Кривонос, Н.Н. Амшинский – из Новосибирска; Ф.Б. Бакшт – из Красноярска; Э.А. Ирисов представлял Алтайский государственный заповедник; А.Д. Сергеев, Ю.И. Винокуров, И.В. Верещагина, Н.Н. Юдов – из Барнаула. Под руководством Б.Н. Лузгина все они активно участвовали в организации научно-практических конференций, проводимых в г. Барнауле, Бийске и с. Майма. В этот период проведено 7 конференций, по материалам которых изданы самостоятельные сборники: «Водные ресурсы Алтайского края и их комплексное использование», «Новое в геологии и геофизики Алтая», «Коры выветривания и бокситы Алтая и Кузбасса», «Географический сборник» и «Озеленение городов и других населенных пунктов Западной Сибири».

В сборниках публиковали свои статьи ученые СО АН СССР, СНИИГГиМСа, работники экспедиций ЗСГУ и вузов Сибири. Велась также подготовка к опубликованию книг А.М. Малолетко «Айское озеро», И.В. Верещагиной «Ботанические экскурсии по Алтаю», коллективный труд «Изучай свой край».

Председатель Алтайского отдела Географического общества СССР Б.Н. Лузгин участвовал в заседаниях Ученого совета ГО СССР в Ленинграде (1971-1973) по подготовке VI съезда ГО СССР и в работе самого Съезда. Алтайским отделом был выпущен нагрудный значок члена Алтайского отдела ГО СССР, велась активная научно-общественная работа, благодаря созданию секций (географическая, геологическая, медицинской географии), издательская деятельность по выпуску научных изданий и методических пособий для учителей-естественников. Отдел

поддерживал научные исследования с краеведами, иногородними членами общества и с первым председателем Алтайского отдела ГО СССР М.Ф. Розеном (Ленинград).

Б.Н. Лузгин занимал пост главного геолога Северо-Алтайской экспедиции в течение 20 лет. Его имя вписано в историю изучения Алтая как первооткрывателя месторождений и автора перспективной оценки многих его районов на различные полезные ископаемые. Успешная карьера сложилась у многих членов АО ГО СССР, кто начинал работать у Б.Н. Лузгина. Кандидатами геолого-минералогических наук стали М.Н. Коржнев, В.Н. Коржнев, А.В. Кривчиков, Ю.В. Робертус, Ю.А. Туркин, Г.Г. Русанов, кандидатом географических наук – Г.Я. Барышников.

В 1991 г. Борис Николаевич переходит работать доцентом на естественно-географический факультет Бийского педагогического института. Именно здесь началось становление Лузгина как преподавателя высшей школы. По его инициативе на факультете начали проводиться студенческие конференции, посвященные Дню Земли (22 апреля).

Опубликованное им учебное пособие в двух частях «Экологические проблемы: Земля, Россия, Алтай» (1995) до сих пор востребовано как студентами, так и школьными

учителями-естественниками Алтайского края. В 1996 г. Б.Н. Лузгин переходит на работу в Алтайский государственный университет, где успешно защищает докторскую диссертацию. Как ученый он по-прежнему обеспокоен состоянием окружающей среды Алтайского края и высказывает собственное мнение и этому поводу, выступая на страницах газеты АлтГУ «За науку», «Природа Алтая» и «Ал-



*Нагрудный знак*

тайская правда».

Большая часть сознательной жизни профессора, доктора географических наук, кандидата геолого-минералогических наук, Почетного работника высшего профессионального образования РФ, действительного члена Нью-Йоркской академии наук Б.Н. Лузгина связана с Алтайским отделом, с участием в его научно-практических конференциях и публикациях в «Известиях...».



*Работа Алтайского отдела под руководством Г.Я. Барышникова (1975-1991).* В 1965 г. Геннадий Яковлевич получил среднетехническое образование в городе Копейске Челябинской области и стал работать на угольной шахте. В 1968 г. поступил учиться на геолого-географический факультет Томского университета, который окончил в 1973 г. по специальности «геоморфология». С 1973 по 1981 гг. работал геологом поисково-съёмочной партии Северо-Алтайской экспедиции ЗСГУ, а с 1981 по 1987 гг. – главным инженером Бийской экспедиции инженерно-строительных изысканий Алтайского треста инженерно-строительных изысканий (АлтайТИСИЗ).

После защиты в 1986 г. кандидатской диссертации Г.Я. Барышников с 1987 по 1991 гг. преподаёт в Бийском государственном педагогическом институте, затем становится заведующим кафедрой общего естествознания, которую он и открыл. Геннадий Яковлевич долгое время (1971-1975) был казначеем в составе Совета и хорошо ориентировался в работе этого руководящего органа и всего Алтайского отдела. В 1975 г. его избирают председателем АО ГО СССР, он остаётся на этом посту до 1991 г.

За период пребывания Г.Я. Барышникова председателем выпуски «Известий...» не издавались, но были опубликованы следующие сборники: Вопросы геоморфологии Алтайского края (1976), Геология и полезные ископаемые Алтайского края (1979), Новые данные по геологии и полезным ископаемым Алтая (1982), Эволюция речных систем и вопросы практики (1982), Современные геоморфологические процессы на территории Алтайского края (1984), Влияние хозяйственной деятельности человека на геологическую среду (1987), Перспективы развития минерально-сырьевой базы Алтая (1988), Карст Алтае-Саянской горной области и сопредельных горных стран (1989), Экзогенные процессы на территории Алтайского края (1991), Новые данные по геологическому строению и условиям формирования месторождений полезных ископаемых в Алтайском крае (1991).

С 1991 г. Г.Я. Барышников работает в Алтайском государственном университете. В это время участвовал в создании Алтайского научно-образовательного комплекса, который подчинялся Министерству науки РФ и Сибирскому отделению РАН. Он возглавил его как исполнительный директор. С 1995 г. и по настоящее время Г.Я. Барышников заведует кафедрой природопользования и геоэкологии, а с 2006 г. является деканом географического факультета Алтайского госуниверситета. И на административном поприще его работа отмечена как весьма успешная.

После отъезда Г.Я. Барышникова в Барнаул (1991) в деятельности Алтайского отдела началось затишье. Отдел почти не работал: ни конференций, ни публикаций. Только по инициативе томичей был издан 15-й выпуск «Известий...», посвященный Э.А. Ирисову (1995), который был выпускником Томского университета.



*Работа Алтайского отдела под руководством Виктора Николаевича Коржнева (1994-2015).* Новые времена в жизни Алтайского отдела Географического общества связаны с именем В.Н. Коржнева. Виктор Николаевич родился в Туве (г. Кызыл) 9 июня 1945 г. в семье геологов Коржневых, он является представителем третьего поколения геологической династии, существующей более 110

лет. В 1967 г. окончил Томский госуниверситет по специальности «геологическая съемка и поиски полезных ископаемых». Работал в Северо-Алтайской и Горно-Алтайской экспедициях в качестве старшего геолога, начальника отряда, начальника партии и редактора карт гос. издания 1:200 000 масштаба. В 1970 г. вступил в Русское географическое общество. В 1981 г. защитил кандидатскую диссертацию по специальности «общая и региональная геология». В 1998 г. получил звание доцента по кафедре географии. Является автором более 160 опубликованных работ, в том числе трех монографий, восьми статей по списку ВАК.

В 1994 г. В.Н. Коржнев был приглашен в Бийский педагогический институт на должность доцента кафедры географии и декана естественно-географического факультета. На его базе был создан Ученый совет отдела в составе председателя к.г.-м.н, доцента В.Н. Коржнева, зам. председателя – д.б.н., проф. Н.К. Гайнановой и ученого секретаря – зам. декана, ст. преподавателя О.В. Лушковой. Кроме того, в состав совета вошли к.п.н., доцент Г.С. Петрищева, зам. декана по воспитательной работе, ст. преподаватель С.Л. Бакланова; к.г.-м.н., доцент Е.А. Дзагоева; к.г.-м.н., доцент Б.Н. Лузгин; доцент Н.А. Цехановская. Им удалось расширить численность членов до 25 человек за счет пре-

подавателей факультета и перерегистрироваться в региональном отделе РГО (Коржнев, Лушкова, 1995). Сюда же из Бийского краеведческого музея была перемещена библиотека Алтайского отдела ГО.

В апреле 1999 г. на конференции были подведены итоги работы Алтайского отдела РГО за последние пять лет и проведены пере выборы его руководящих органов. Ученый совет отдела избран в следующем составе: председатель – доцент, к.г.-м.н. – В.Н. Коржнев, зам. председателя – проф., д.б.н. Н.К. Гайнанова, ученый секретарь – доцент, к.т.н. Р.Т. Копылова, а также члены Совета: учитель географии Е.Т. Астахова, ст. преподаватель кафедры географии С.Л. Бакланова, председатель международного отделения Социально-экологического союза в Бийск С.Л. Белоконь, методист станции юннатов г. Бийска Н.В. Болгова, проф., д.с.-х.н. В.М. Важов, доцент кафедры географии Н.А. Цехановская.

Основными формами деятельности были издательская и проведение научно-практических конференций. Хорошо была поставлена научно-исследовательская и просветительская работа преподавателей, студентов и школьников.

В октябре 2005 г. участники конференции «Алтай на пороге третьего тысячелетия» по предложению руководства Отдела и в присутствии представителей городской администрации, председателя Горно-Алтайского отдела РГО к.г.н., проф. А.М. Маринина, декана географического факультета ГАГУ к.б.н., доц. А.В. Бондаренко, зав кафедрой природопользования АлтГУ, д.г.н., проф. Г.Я. Барышникова, к.г.-м.н., доц. АлтГУ Б.Н. Лузгина было принято решение увековечить память видных ученых, работавших в Бийске в учительском институте, школах г. Бийска, Бийском краеведческом музее им. В.В. Бианки в виде памятных и мемориальных досок. Участники конференции предложили следующий список:

*Бельшиев Борис Федорович* – академик, ученый с мировым именем, одонтолог, работавший в Бийском пединституте и Бийском краеведческом музее в 1950-е гг.;

*Потанин Григорий Николаевич* – известный путешественник и исследователь Центральной Азии, посещавший Бийск;

*Шишков Вячеслав Яковлевич* – исследователь, изыскавший трассу Чуйского тракта, проживавший в Бийске.

Эти мемориальные доски установлены в разные годы в исторической части города на зданиях, связанных с их пребыванием в Бийске.

### *Научно-исследовательская работа*

Географическое общество всегда было кузницей научно-педагогических кадров. В период 1994-2015 гг. начинали с публикаций в материалах конференций, Известиях АО, БО РГО, а затем защитили кандидатские диссертации: по биологии – И.А Брагина, В.Ф. Выставкина, С.А. Иванов, Н.Н. Демидко, Н.Н. Козликаина, С.С. Комаров, О.И. Пятунина, О.А. Шубина; по методике обучения географии – С.Л. Бакланова, по методике обучения химии – М.Ю. Гаврюшкина, по истории – П.С. Коваленко, по географии – Г.Г. Русанов и Л.В. Швецова, а также докторские диссертации: по биологии – А.М. Псарев и Л.А. Комарова, по геологии – А.И. Гусев, по географии – А.Н. Дунец. Эта работа продолжается и в настоящее время.

Молодые краеведы-общественники, члены Русского географического общества публикуют результаты своих научных исследований: директор Музея истории Алтайской духовной миссии П.С. Коваленко регулярно издает статьи по проблемам православного краеведения и музеефикации объектов православного культурно-исторического наследия; Е.А. Беликова изучает птиц г. Бийска и его окрестностей.

Доцентом, к.г.-м.н. В.Н. Коржневым проводятся исследования по докторской диссертации: «Стратиграфия и условия формирования нижне-среднепалеозойских отложений северо-восточного Алтая». По теме диссертации опубликовано 3 монографии и 8 статей в журналах, рекомендованных ВАК, которые вошли в международные информационные базы.

В рамках региональных исследований к.г.н. Г.Г. Русановым проводилось изучение мезо-кайнозойской геологии и геоморфологии Алтайского региона. Готовится к защите докторская диссертация. По теме диссертации опубликовано более 20 статей в журналах ВАК.

К.б.н., доценты В.Ф. Выставкина, О.И. Пятунина, О.А. Шубина и др. под руководством д.б.н., проф. Н.К. Гайнановой занимаются исследованием особенностей физиологии подростков различных этнических и социальных групп, проживающих в условиях разной экологической обстановки и в районах разного географического положения.

Профессором, д.б.н. Л.А. Комаровой проводятся исследования по теме «Мониторинг динамики таксономического разнообразия сциарид (Diptera: Sciaridae) в ООПТ Алтайского края в градиенте влияния естественных и антропогенных факторов» с целью изучения таксономического состава малоизученного семейства сциарид (Diptera: Sciaridae) в уникальных природных участках локального уровня, организации мониторинговых исследований таксонов сциарид особо охраняемых природных территорий, подвергающихся антропогенной трансформации, а также пропаганды экологических знаний.

### *Просветительская деятельность*

Следует отметить, что кроме организации конференций и издательской деятельности Алтайский отдел РГО прово-



дили и проводят просветительскую работу среди населения, студентов и школьников. Члены Географического общества постоянно участвуют в жюри краеведческих, географических, экологических и биологических олимпиад школьников, проводимых учебными учреждениями и центрами дополнительного образования г. Бийска (С.Л. Бакланова, А.Г. Бошков, П.С. Коваленко, В.Н. Коржнев, Н.М. Легачева, Г.С. Петрищева, Н.А. Цехановская, Л.В. Швецова и др.). Члены географического общества С.Л. Бакланова, Л.А. Комарова, и В.Н. Коржнев и др. готовили команды естественно-географического факультета (ЕГФ) для участия в межвузовских экологических олимпиадах регионального и межрегионального уровней.

В декабре 1998 г. на базе ЕГФ по инициативе студентов и декана, председателя АО РГО В.Н. Коржнева возрожден туристский клуб «Горизонт». Руководителями турклуба были члены географического общества к.б.н., доцент БиГПИ В.Ф. Выставкина и бывший офицер МЧС, бронзовый призер соревнований спасателей России (1974) М.В. Катанцев. Большое внимание в клубе уделяется патриотическому воспитанию молодежи. Ежегодно совершается до 8 зимних и летних походов.

В январе 2001 г. членом АО РГО П.С. Коваленко при поддержке администрации школы начата работа по созданию краеведческого музея МБОУ «Средняя общеобразовательная школа № 4 им. В.В. Бианки» города Бийска. Торжественное открытие музея состоялось 12 апреля 2002 г., 10 сентября 2005 г. музей официально зарегистрирован. На 1 августа 2015 г. фонды музея насчитывали более 53 тыс. экспонатов. По количеству экспонатов – это самый большой школьный музей Бийска и один из крупнейших в Алтайском крае. В фондах формируются тематические коллекции: этнографическая, нумизматическая и бонистическая, значков и открыток (более 4000 ед. хранения), марок,

патефонных пластинок (274 ед. хранения), периодической печати. Все коллекции используются в создании тематических выставок, учебно-воспитательном процессе школы. В библиотеке музея 12847 изданий конца XIX – начала XXI вв., в том числе книги с автографами авторов и дарственными надписями. Редкий фонд фундаментальной библиотеки музея – 1422 книги. В составе музея 19 тематических экспозиций. Среди них: «Вековая история средней школы № 4 города Бийска»; «Бийская Казанка – историческая часть города»; «Боевой путь 232-ой Сумско-Киевской стрелковой дивизии»; «Бийск литературный»; «Шукшин и время»; «Наш учитель В.В. Бианки»; «Памятники природы Бийска»; «Музей часов», «Музей календаря», «100 чудес Бийска» и др. В мае 2005 г. музей стал лауреатом в городском смотре школьных музеев, удостоен диплома первой степени. В 2009 г. музей стал победителем городского конкурса школьных музеев, проходившего в год 300-летия Бийска. Сегодня школа № 4 – единственная школа в регионе, которая работает по инновационной программе «Школа-музей».

Н.А. Цехановская осуществляет исследование жизни и деятельности В.В. Бианки на Алтайской земле. Она на постоянной основе сотрудничает с краеведческим музеем СОШ № 4 им. В.В. Бианки г. Бийска: дарит книги В.В. Бианки из личной библиотеки музею школы; участвует в организации и проведении выставок произведений В.В. Бианки и мероприятий в школе, связанных с его юбилейными датами и др. Наталья Александровна обеспечивает непосредственную связь с членами семьи В.В. Бианки, его сыном Виталием Витальевичем и внуком Александром Михайловичем; ведет переписку с работниками библиотеки им. В.В. Бианки в г. Великом Новгороде и участвует в их конференциях, посвященных жизни и деятельности В.В. Бианки. Н.А. Цехановская проводит краеведческую

работу в школах Бийска и в БиГПИ. Ею создан архив Алтайского отдела ГО СССР за период с 1955 по 1981 гг., который хранится в Бийском краеведческом музее. Архивные материалы Алтайского отдела Географического общества использовались для подготовки материалов публикаций в «Известиях...». Ученый совет ГО СССР в 1978 г. за активную деятельность в Алтайском отделе наградил Наталью Александровну Грамотой ГО СССР и памятной медалью в честь 150-летия П.П. Семенова-Тян-Шанского.

Летом 2007 г. Бийским отделением Демидовского фонда, Бийским отделением Русского географического общества (БО РГО) и Бийским краеведческим музеем организована комплексная краеведческая экспедиция по заповедным и историческим местам северо-западного Алтая. Участвовало 7 человек, в числе которых члены БО РГО А.Г. Бошков, Ю.П. Верещагин, Г.А. Нечаев, В.В. Буланичев. Задача экспедиции – оценить состояние природных и исторических объектов с позиций их использования в туристско-рекреационных целях. По итогам в музее была организована фотовыставка. Результаты доведены до сведения населения через газету «Бийский рабочий».

В последующие годы группа членов БО РГО в составе Н.В. Аршавского, А.Г. Бошкова, Л.Б. Генсицкой, В.П. Киричек, П.С. Коваленко, Н.М. Легачевой, Г.А. Нечаева и Н.А. Цехановской совершали одно- и многодневные поездки по Алтайскому краю и Республике Алтай. Так в 2009 г. состоялось путешествие на гору Бобырган – одиноко стоящий горный исполин, как часовой охраняющий Алтайские горы.

В конце июля 2010 г. состоялось пятидневное путешествие группы в составе 20 человек на Актру, где посетили научную базу Томского госуниверситета, турлагерь «Ак-

тру», осмотрели памятник – «Домик М.В. Тронова», над которым возвышается гора Кара-Таш. Здесь именем М.В. Тронова назван висячий ледник. Во время этого путешествия члены группы познакомились с суровой природой высокогорного Алтая – ледниками, тундровой растительностью и птицами.

В конце июня 2011 г. этой группой совершено трехдневное путешествие в Солонешенский район. Побывали в Денисовой пещере, где обнаружен совершенно новый, ранее неизвестный вид древнего человека. На другой день совершили восхождение к водопадам р. Шинок: Йог (10 м), Ласковый мираж (28 м), Жираф (72 м). На третий день группа ознакомилась с археологическим раскопом «Карам» – древнейшим из известных на сегодняшний день на территории Северной и Центральной Азии свидетельством присутствия человека, возраст которого от 600 до 800 тысяч лет.

Следует отметить, что путешествия членов БО РГО совершались ежегодно, начиная с 2000 г. Организатором и руководителем этих путешествий была ученый секретарь БО РГО Н.А. Цехановская. Участником путешествий Г.А. Нечаевым опубликована в 2010 г. в газете «Наш Бийск» статья «От Бобыргана до Актру» и создан документальный фильм о путешествии на Актру.

Среди активных членов БО РГО следует назвать И.А. Ананьина – фотографа, путешественника по Алтайскому краю, России и всему миру. Он является лауреатом многих фотовыставок в разных городах России, в т. ч. и в Бийске (2012). Не менее активными являются В.В. Владимиров и Е.В. Лебедев, которые с 2013 г. в санатории «Рассветы над Бией» организуют и проводят фестивали туристических и спортивных фильмов «Алтайский край – место силы». В 2014 г. фестиваль вышел за рамки Алтайского края. В нем

участвовало 55 фильмов из различных регионов России. Были как профессиональные работы, так и любительские.

В начале августа 2015 г. члены БО Алтайского краевого отделения РГО под руководством В.В. Владимирова совершили путешествие «Краски жизни. Монголия – 2015» по пустыне Гоби к мемориалу Чингисхана.

Активная природоохранная деятельность проводится С.Л. Белоконом, который через СМИ, рейды и акции поднимает следующие проблемы: сохранение парковой зоны квартала АБ в Бийске, проблема утилизации отходов промышленных предприятий Бийска и медицинских учреждений. Природоохранные мероприятия осуществлялись и другими членами БО РГО, например, С.Л. Баклановой, Е.А. Дзагоевой, Г.С. Петрицевой в процессе работы со студентами и школьниками.

Несомненно, Алтайский отдел РГО во многом способствовал не только изучению края, но и практическому решению многих вопросов, связанных с рациональным использованием природных ресурсов. Велика его роль в профессиональном росте специалистов, в формировании руководящих кадров. Касается это и геологической службы, бурно развивавшейся ранее в крае. Наиболее активные члены Алтайского отдела стали кандидатами, а потом и докторами наук.

Ныне Алтайское краевое отделение Русского географического общества активно работает в краевом центре, где есть академический Институт водных и экологических проблем СО РАН и географический факультет в Алтайском государственном университете, естественно-гуманитарный факультет в Алтайском государственном техническом университете. В состав Алтайского краевого отделения РГО входит Бийское местное отделение, которое бережно хранит традиции научно-общественной работы.

## *Организационная деятельность*

*Кадровый состав.* Костяк АО ГО СССР составляли работники геологической службы края. В Алтайском крае работали геолого-разведочные экспедиции Рудно-Алтайская, Курайская, Северо-Алтайская, геофизическая Алтайская, а также Алтайская гидрогеологическая партия и партия Нерудная (Барнаул). Активное участие принимали геологи Кузбасса. Преобладал честолюбивый молодежный состав сотрудников партий и экспедиций. Заметной была роль в деятельности Географического общества преподавателей школ, техникумов и вузов. Вузовские преподаватели активно публиковали статьи с результатами своих полевых исследований. В 1990-х гг. на передний план вышла группа работников Бийского пединститута, которые взяли на себя проведение научных и научно-практических конференций и издательские дела.

*Численный состав.* Изначально, при создании Отдела в 1955 г. было 12 действительных членов общества. На 1 января 1961 г. число увеличилось до 50, в 1963 – 63, в 1965 г. – 102. По данным на 1967 г., в Алтайском отделе было 102 действительных члена ГО СССР: Численность членов Общества и позже составляла: 1970 г. – 125 чел., 1971 – 117, 1972 – 136, 1973 – 96, в 2005 г. – 40 чел. На 1 января 2015 г. Бийское местное отделение АКО РГО (наименование – с 2013 г.) насчитывало 32 члена общества.

*Преобразования отдела.* Алтайский отдел Географического общества СССР претерпел ряд структурных преобразований, связанных с вычленением из него новых единиц. В 1957 г. был создан Горно-Алтайский подотдел Алтайского отдела, который в 1964 г. преобразован в самостоятельный Горно-Алтайский отдел с численностью членов – 27 (председатель – А.Н. Тупотилова, с 1974 г. – А.М. Маринин). В 2000 г. этот отдел был перерегистриро-

ван и официально стал называться Алтайское республиканское отделение Всероссийской общественной организации «Русское географическое общество» (Маринин, 2014). Барнаульская группа также претерпела несколько преобразований: Барнаульский отдел (1975), позже – Алтайский филиал (1978).

Согласно закону «Об общественных организациях», принятого в 1997 г. в Барнауле зарегистрирован Алтайский отдел РГО. Бийчане зарегистрировались как Бийское местное отделение РГО. Датой его регистрации считается 17 апреля 2004 г. В связи с этим на учете состояло два отдела РГО в Алтайском крае. В качестве учредителей Бийского местного отделения РГО выступили: к.г.-м.н., доц. В.Н. Коржнев; ст. научный сотрудник Бийского краеведческого музея им. В.В. Бианки Л.А. Козлова; доцент, краевед, географ Н.А. Цехановская. Свидетельство о государственной регистрации было получено 6 августа 2004 г. Председателем был избран В.Н. Коржнев, ученым секретарем – Н.А. Цехановская.

В декабре 2011 г. на заседании Управляющего совета Всероссийской общественной организации «Русское географическое общество» под председательством С.К. Шойгу принято решение в соответствии с Уставом общества ликвидировать юридическое лицо у местных отделений. На основании положения в одном субъекте Российской Федерации может быть создано только одно региональное отделение Общества. Бийскому отделению было предложено войти в состав Алтайского краевого отделения. Сегодня бийская группа существует в составе Алтайского краевого отделения РГО, однако она сохраняет определенную автономию.

*Делегаты съездов Географического общества.* Алтайский отдел в разные годы принимал участие в съездах Гео-

графического общества СССР (Русского географического общества). Делегатами съездов были:

Остроумов В.М. – IV съезд, Москва (1964);

Малолетко А.М., Цехановская Н.А. – V съезд, Ленинград (1970);

Лузгин Б.Н., Винокуров Ю.И. (гость) – VI съезд, Тбилиси (1975);

Барышников Г.Я., Ирисов Э.А. (гость) – VII съезд, Фрунзе (1980);

Барышников Г.Я. – VIII съезд, Киев (1985);

Цехановская Н.А., Легачева Н.М. (гость) – XIV съезд, Кронштадт (2005);

Архипова И.В., Винокуров Ю.И., Владимиров В.В., Ревякин В.С. (гость) – XV съезд, Москва (2014).

### *Издательская деятельность*

Издательская деятельность Алтайского отдела Географического общества СССР во многом связана с именем Алексея Михайловича Малолетко. В 1960-1965 гг. он работал в Алтайской гидрогеологической партии ЗСГУ, которая базировалась в с. Верх-Катунское, в 18 км по Чуйскому тракту от Бийска. С Алтайским отделом он познакомился в 1959 г. как участник конференции «Природа и природные ресурсы Алтайского края». В 1960 г., переехав в с. Верх-Катунское, он стал общаться с бийскими краеведами, музейными работниками, преподавателями Бийского пединститута. Затем вступил в Алтайский отдел ГО СССР, подружился с Б.Х. Кадиковым, М.Ф. Розеном, Г.И. Панаевым, Э.А. Ири-



сомился в 1959 г. как участник конференции «Природа и природные ресурсы Алтайского края». В 1960 г., переехав в с. Верх-Катунское, он стал общаться с бийскими краеведами, музейными работниками, преподавателями Бийского пединститута. Затем вступил в Алтайский отдел ГО СССР, подружился с Б.Х. Кадиковым, М.Ф. Розеном, Г.И. Панаевым, Э.А. Ири-



совым и Б.Ф. Бельшевым. Подготовил кандидатскую диссертацию и защитил ее в апреле 1965 г., а в августе уехал в Томск, где стал работать в госуниверситете, не теряя связь с Бийском.

В Алтайском отделе А.М. Малолетко долгое время был председателем редакционно-издательской комиссии Совета Алтайского отдела ГО СССР, даже будучи томичем.

В 1961 г. вышел первый выпуск Известий Алтайского отдела Географического общества СССР. Это единственный из первых 15-ти выпусков, в подготовке которых А.М. Малолетко не участвовал как редактор. За рассматриваемый период с 1959 по 1995 гг. Алтайским отделом было издано 15 выпусков «Известий...»: выпуск 1 – 1961, выпуск 2, 3 и 4 – 1963, выпуск 5 – 1965, выпуск 6 – 1965, выпуск 7 – 1966, выпуск 8 – 1967, выпуск 9 – 1969, выпуск 10 – 1969, выпуск 11 – 1970, выпуск 12 – 1970, выпуск 13 – 1970, выпуск 14 – 1970, выпуск 15 – 1995. В выпуске 13 и 14 изданы материалы конференции «Природа и природные ресурсы Алтая и Кузбасса» в двух частях, а выпуске 15 опубликована работа «Орнитолог Э.А. Ирисов».

Авторами статей в «Известиях...» были не только организации, объединяемые Алтайским отделом. Всего зафиксировано 266 авторов, которым Известия Алтайского отдела предоставили свои страницы. Наиболее активными авторами были А.М. Малолетко – 23, Э.А. Ирисов – 18, В.М. Остроумов – 12, А.П. Кучин – 9, О.М. Адаменко и М.Ф. Розен – по 8, Ф.Б. Бакшт, Б.Ф. Бельшев и А.Д. Сергеев – по 7 публикаций.

А.М. Малолетко в каждом номере «Известий...» публиковал по одной-две собственные статьи. С грифом Алтайского (Бийского) отдела у него вышли и отдельные издания: Палеогеография предалтайской части Западной Сибири в мезозое и кайнозое (1972); Озеро Ая и его окрестности (2003, 2008); Лукомория – первая русская колония в

Сибири (2006, 2010); Озеро Иткуль в Верхнем Приобье по исследованиям 1981-1982 гг. (2006); Телецкое озеро по исследованиям 1973-1975 гг. (2007, 2009); Географическая ономастика: учеб. пособие (2008); Михаил Федорович Розен: биобиблиографический указатель (2008); Топонимика: учеб. пособие (2008, 2010, 2013); Памяти Михаила Федоровича Розена (2012); Чуйский тракт. Времена, Имена. (2013, 2014, 2015); Михаил Федорович Розен в воспоминаниях (2014).

Финансовые проблемы по издательским делам гасились членскими взносами действительных (3 руб. в год) и юридических членов. В числе последних были Институт геологии и геофизики СО АН СССР, Западно-Сибирская, Северо-Алтайская, Курайская, Алтайская Нерудная, Салаирская, Рудно-Алтайская геологические экспедиции, Алтайская геофизическая экспедиция ЗСГУ, Алтайская гидрогеологическая партия ЗСГУ, Бийский котельный завод, Горно-Алтайский пединститут, Бийский лесной техникум, Бийский краеведческий музей. Музей оказывал помощь, предоставляя помещение для проведения заседаний Ученого совета и конференций. В какой-то степени затраты на издательские работы компенсировались реализацией книжной продукции.

Выпуск каждого сборника «Известий...» требовал тщательной работы редактора: проверка содержания и выполнение всех требований, предъявляемых к публикации. Каждая статья авторов проходила не одну редакционную правку, поэтому велась деловая переписка А.М. Малолетко, который жил уже в Томске, а также со всеми авторами, с издательствами Бийска, Барнаула и Горно-Алтайска.

Виктор Николаевич Коржнев, в 1994 г. приняв обязанности председателя Совета, резко улучшил положение в издательской деятельности Отдела. За короткий срок – с 1995 до 2012 гг. – выпущены номера «Известий...» с 16-го

по 33-й. Авторами статей в известиях и сборниках были как преподаватели Бийского педагогического института (позже – университета), так и ученые из сибирских городов, работники вузов и производственных организаций.

В 1998 г. было продолжено издание «Известий Алтайского отдела Русского географического общества». Первоначально было принято решение, что они будут издаваться кафедрами факультета. В кадровом отношении у наиболее сильным было биологическое направление, поэтому географическая тематика сборниках представлена слабо (вып. 16-25, кроме 20). Начиная с 26 выпуска, решено ввести в «Известиях АО РГО» разделы: «География и природопользование», «Геология и геоэкология», «Биология», «Технологии естественно-географического образования», «Страницы истории». Начиная с 22 выпуска, принята традиционная форма обложки «Известий...», образцом которой были первые выпуски.

В январе 1998 г. выходит 16-й выпуск «Известий АО РГО». Он представляет собой сборник статей, вышедших под общим заголовком «Пути рационального природопользования в Алтайском равнинно-горном регионе». Опубликовано 13 статей. Следует отметить, что 17 и 23 выпуски «Известий...» не были изданы по техническим причинам. В марте 1998 г. выпущен 18-й выпуск «Известий АО РГО», который представлял собой сборник статей – «Проблемы биологии и экологии Алтайского региона». Опубликовано 12 статей.

В ноябре в 2000 г. издан 19-й выпуск «Известий Алтайского отдела» с публикацией 11 статей по проблеме «Биологические проблемы человека и животных». В мае 2001 г. вышел 20-й выпуск по теме «Проблемы географии и палеогеографии». Диапазон тем статей широк: от глобальной цикличности геологических процессов и палеогеографии Горного Алтая до биогеографии и исторического ланд-

шафтоведения. В январе 2002 г. выходит 21-й выпуск с тематикой «Проблемы ресурсосбережения и природопользования Алтайского региона». Опубликовано 21 статья. В мае 2002 г. выходит 22-й выпуск «Известий Алтайского отдела РГО». Опубликовано 15 статей по физиологии человека и животных, энтомологии.

В октябре 2005 г. издан 25-й выпуск «Известий Бийского отделения РГО». В выпуске публикуются материалы научной конференции «Алтай на пороге третьего тысячелетия»: География и природопользование, Геология, Технологии естественно-географического образования, Хронология, Страницы истории. Всего опубликовано 27 статей.

В декабре 2005 г. издан 24-й выпуск «Известий Бийского отделения РГО». Статьи посвящены проблемам изучения морфологии, систематики и экологии насекомых, физиологии развития детей и подростков. Всего опубликовано 16 статей. Представлены работы ведущих преподавателей и аспирантов БГПУ им. В.М. Шукшина, БТИ АлтГТУ им. И.И. Ползунова, СГУ (Казахстан), ТГУ, Шведского музея естественной истории.

В ноябре 2006 г. издан 26-й выпуск «Известий Бийского отделения Русского географического общества». В выпуске публикуются материалы первой международной научно-практической конференции «Геология, география, биология и природные ресурсы Алтая». Разделы сборника включают: География и природопользование, Технологии естественно-географического образования, Биология, Геология и геоэкология, Страницы истории. Всего опубликовано 51 статья.

В мае 2007 г. издан 27-й выпуск «Известий Бийского отделения Русского географического общества». В этом выпуске разделы: Геология, География и природопользование, Биология и экология, Технологии естественно-географического образования, Страницы

истории. Всего в выпуске опубликовано 15 статей преподавателей естественно-географического факультета БГПУ им. В.М. Шукшина, географического и исторического факультетов ГАГУ и КузГПА.

В ноябре 2007 г. издан 28-й выпуск «Известий Бийского отделения РГО» с материалами 2-й межвузовской региональной конференции «Геология, география, биология и природные ресурсы Алтая», посвященной 300-летию Бийска. В выпуске представлены разделы: Геология, География и природопользование, Биология и экология, Технологии естественно-географического образования, Страницы истории. Всего опубликовано 46 статей.

В октябре 2008 г. издан 29-й выпуск «Известий Бийского отделения РГО». В нем опубликованы статьи преподавателей, аспирантов и студентов естественно-географического факультета БГПУ им. В.М. Шукшина и членов Русского географического общества из Бийска, Новосибирска, Горно-Алтайска. Выпуск посвящается 300-летию Бийска. В выпуске представлены разделы: Геология, География и природопользование, Биология и экология, Технологии естественно-географического образования, Страницы истории. Всего было опубликовано 45 статей.

В ноябре 2009 г. издан 30-й выпуск «Известий Бийского отделения РГО», в котором публикуются материалы конференции, посвященной 300-летию города Бийска. В сборнике представлены разделы: Геология, География и природопользование, Биология и экология, Технологии естественно-географического образования, Страницы истории. Всего опубликовано 44 статей.

В ноябре 2010 г. издан 31-й выпуск «Известий Бийского отделения РГО», он посвящен XIV съезду Русского географического общества. В нем представлены разделы: Геология, География и природопользование, Биология и экология, Технологии естественно-географического обра-

зования, Страницы истории, Юбилеи. Всего опубликовано 20 статей.

В октябре 2011 г. издан 32-й выпуск «Известий Бийского отделения РГО», в котором опубликованы материалы IV научно-практической конференции «Геология, география, биология и природные ресурсы Алтая». В сборнике представлены разделы: Геология, География и природопользование, Биология и экология, Технологии естественно-географического образования, Страницы истории.

В сентябре 2012 г. выходит 33-й выпуск «Известий...», в котором опубликованы материалы V научно-практической конференции «Геология, география, биология и природные ресурсы Алтая».

В 2013 г. Алтайское краевое отделение РГО выпускает очередной выпуск сборника «Известия Алтайского отделения Русского географического общества». С этого года редакция сборника располагается в г. Барнауле. С 2014 г. ежегодник стал полноправным научным журналом: получил свидетельство о регистрации СМИ и номер ISSN, включен в РИНЦ. Периодичность издания с 2015 г. составляет 4 номера в год. В сборник входят статьи различной направленности: это как результаты фундаментальных и прикладных географических исследований, так и научно-популярные и публицистические очерки. Авторы статей сборника – не только географы и члены Алтайского краевого отделения РГО, но и их коллеги из других регионов России.

Помимо издания «Известий...», Алтайский отдел публиковал отдельные монографии и тематические сборники, иногда в содружестве с другими организациями. Особенно плодотворным было содружество с НТО Горное (Новосибирск). С грифом «Алтайский отдел РГО» или «Бийское отделение РГО» опубликованы: Программа основных фе-

нологических наблюдений (1958), Природа окрестностей пионерского лагеря у Канонерского озера вблизи г. Бийска (1961), Краткая программа по паспортизации территорий и природных объектов, заслуживающих охраны, в связи с законом об охране природы (1961), Краткая программа по составлению словаря (1962), Наблюдения за природой и их использование в хозяйстве: методические указания для школьных агрометеорологических постов и добровольных наблюдателей (1963, 1965), Охрана природы родного края (Остроумов, 1964), Материалы для ботанических экскурсий в Алтайском крае (Верещагин, 1972), Геология и полезные ископаемые Алтайского края (1979), М.Ф. Розен – исследователь Алтая (1992).

В сентябре 1998 г. Алтайским отделом РГО издано учебное пособие «Геология с основами геоморфологии» (Коржнев, 1998). Оно предназначалось для студентов географических факультетов и вошло во всероссийскую базу учебников по геологии. В сентябре 1999 г. издано справочное издание «Особо охраняемые природные территории г. Бийска» (Дзагоева, Петрищева, Цехановская, Бакланова, 1999) и методические рекомендации «Организация экологических исследований учащихся» (Петрищева, 1999).

В октябре 2001 г. Алтайский отдел РГО издает учебное пособие «Геоэкология Алтая» (Коржнев, 2001). Пособие предназначено для студентов вузов, изучающих экологию, геоэкологию и природопользование. В ноябре 2001 г. выпущено методическое пособие «Организация, проведение полевых практик и туристических походов» (Коржнев, Выставкина, 2001). Пособие предназначено для студентов по полевым практикам по географическим, геологическим и биологическим дисциплинам, для учителей и организаторов туристических походов.

В декабре 2008 г. С.Л. Бакланова издает учебно-методическое пособие «Экологическая тропа: технология

создания» (Бакланова, 2008). В работе представлены рекомендации по созданию экологической тропы и ее использованию для экологического воспитания учащихся. Пособие издано на средства автора.

В марте 2011 г. Бийским отделением РГО издана монография В.Н. Коржнева «Полезные ископаемые Алтайского края и Республики Алтай» (Коржнев, 2011). В книге обобщены материалы по полезным ископаемым Алтайского края и Республики Алтай и использованы личные наблюдения в процессе геологических съемок и поисковых работ.

В январе 2013 г. Бийское отделение РГО издает учебно-методическое пособие В.Н. Коржнева «По туристическим маршрутам от Бийска до Северо-Чуйского хребта: полевые практики студентов-географов» (Коржнев, 2013). В книге приводятся сведения о содержании полевых практик, дается характеристика районам их проведения. Изложены требования техники безопасности. Издание представляет интерес для руководителей полевых практик, туристов, краеведов, студентов и учителей. Пособие издано на средства автора.

Популяризации бийских изданий Отдела способствовали проведение регулярных конференций «Международный День Земли».

### *Проведение конференций*

В 1995 г. по инициативе АО РГО естественно-географическим факультетом БиГПИ проведена конференция «День Земли: научные и педагогические проблемы». Участниками стали ученые из Томска, Новосибирска, Горно-Алтайска, Новокузнецка, ГП «Алтай-гео», Института клинической и экспериментальной лимфологии СО РАМН, Института водных и экологических проблем СО



РАН, Лаборатория медико-биологических проблем, Записбгеология, Южсибгеология и др. Первая часть тезисов содержала разделы: история, философия (4 доклада), экология (37), геология (12). Во второй части были разделы: география (14), педагогические проблемы (33). Всего авторов 53 из 15 организаций. Опубликованы тезисы докладов (1995).

В 1996 г. Алтайским отделом РГО совместно с естественно-географическим факультетом Бийского государственного педагогического института была организована и проведена II межвузовская научно-практическая конференция «День Земли: проблемы науки и образования». Материалы конференции опубликованы (1996) в сборнике, он представлен разделами: Экологическое состояние природной среды, Экология человека и животных, Природные ресурсы и современные географические процессы, Преподавание географических дисциплин в вузах Сибири, Экологическое образование в Сибири. В конференции приняли участие представители вузов, научно-производственных организаций, НИИ СО РАН и СО РАМН. Обширна география участников конференции: Москва, Томск, Тюмень, Красноярск, Новосибирск, Новокузнецк, Майкоп, Барнаул, Бийск, Змеиногорск, Горно-Алтайск. Доброжелательно были заслушаны доклады студентов естественно-географического факультета Бийского пединститута П.С. Коваленко, В.П. Хмелева, О.И. Григоровой, Д.А. Клиникова, А.В. Кашлева, А.А. Черемисина, О.А. Тютерьковой, Р.М. Васильевой, В.Ю. Куркова, студентов географического факультета Горно-Алтайского госуниверситета В.Г. Сухова, М.Г. Суховой, аспирантов Бийского пединститута Е.А. Коржневой, Е.Г. Новолодской и др., аспиранта АлтГУ А.А. Бондаровича.

В апреле 1997 г. Отделом совместно с ЕГФ БиГПИ была организована и проведена III конференция «День Земли:

экология и образование». Материалы конференции опубликованы (1998). Разделы сборника: Экологическая культура и сознание, Проблемы и опыт экологического образования, Экологические проблемы человека и животных, Экологический аспект землепользования и земледелия, Оценка экологического состояния и динамики природной среды. Всего было заслушано 95 докладов. В конференции приняли участие ученые Монголии, Украины, Казахстана и России, представлявшие вузовские научные и научно-производственные организации Москвы, Казани, Мытищ, Новосибирска, Красноярска, Кемерово, Новокузнецка, Томска, Тюмени, Барнаула, Бийска, Горно-Алтайска, Воронежа, Екатеринбурга, Майкопа, Голой Пристань, Семипалатинска, Алма-Аты, Ховда.

В 1998 г. Алтайским отделом РГО совместно с ЕГФ БиГПИ проведена IV конференция «День Земли: экология и образование в Алтайском регионе». Материалы конференции опубликованы (1998). Сборник имеет разделы: Экологическое образование и воспитание в вузе и средней школе, Экологические проблемы Алтайского региона и сопредельных территорий. Экологический мониторинг окружающей среды, Экология человека и животных, Экологические вопросы сельскохозяйственного производства. Всего было представлено 98 докладов из Барнаула, Бийска, Заринска, Горно-Алтайска, Томска, Тюмени, Красноярска, Новосибирска, Москвы, Семипалатинска и сельских районов Алтайского края. Наряду с учеными и общественными деятелями активными участниками конференции стали учителя Бийска из школ № 4, 7, 12, 14, 18, 21, школы-гимназии 11, Бийского краевого лицея, Бийской гимназии № 1, а также сельских школ Бийского района (села Старая Чемровка, Б. Угреново, Сростки, Верх-Катунское, Усть-Катунское, Верх-Бехтемир), методисты Бийской городской станции

юннатов. В работе конференции приняли участие и профессиональные средние учебные заведения: лицей № 22, Бийский лесхозтехникум. Доклад по дошкольному образованию представлен работником детсада № 26 «Василек» г. Бийска.

В апреле 1999 г. АО РГО совместно с ЕГФ БиГПИ проведена V международная межвузовская конференция «День Земли: 60 лет географическому образованию на Алтае». Материалы конференции опубликованы (1999). В сборнике представлены разделы: История географических исследований и географического образования на Алтае, Современные проблемы географической науки, Географический аспект биологических исследований, Методика преподавания географии в школе, вузе и краеведение. Всего опубликовано 49 статей. Конференция была посвящена 290-летию г. Бийска и 60-летию естественно-географического факультета БиГПИ. Большинство докладов представлено преподавателями ЕГФ, его выпускниками и студентами. Среди участников были представители географических факультетов вузов городов Томска, Барнаула, Красноярска, Новокузнецка, Тюмени, Новосибирска, Ховда (Монголия), Дрездена (Германия), Семипалатинска (Казахстан). Участники конференции поддержали предложение Н.А. Цехановской о ходатайстве перед городской администрацией об установлении на здании естественно-географического факультета БиГПИ по ул. Советской 11 мемориального знака в честь основателя Алтайского отдела ГО и видного исследователя Алтая М.Ф. Розена.

В апреле 2000 г. АО РГО, совместно с ЕГФ БиГПИ провел VI международную конференцию «Ландшафтно-экологические проблемы Алтая и сопредельных территорий», посвященную Международному Дню Земли. В сборнике представлены разделы: Актуальные вопросы

исследования современных ландшафтов, Палео-географические реконструкции ландшафтов, Ландшафтно-экологические проблемы Алтая и сопредельных территорий, Краткие научные сообщения. Всего опубликовано 52 статьи. Конференция собрала ученых сибирских ВУЗов из Новосибирска, Красноярска, Барнаула, Томска, Тюмени, Кемерово, Новокузнецка, Бийска, Горно-Алтайска и Ховдского филиала Монгольского национального университета. В конференции, наряду с видными учеными, приняли участие студенты, учителя и школьники, занимающиеся по программе «Шаг в будущее». И хотя не все доклады были опубликованы, каждый из участников имел возможность изложить свою оригинальную точку зрения. Для многих молодых докладчиков это был первый шаг в науку.

В январе 2004 г. совместно с БиПГУ Бийский краеведческий музей провел научно-практическую конференцию «Мудрец с душой ребенка», посвященную 110-летию со дня рождения В.В. Бианки. Материалы конференции были изданы (2004), опубликовано 13 докладов.

В мае 2004 г. Управлением архивного дела Администрации Алтайского края, Бийским краеведческим музеем им. В.В. Бианки, Бийским отделением Русского географического общества проведена научная конференция «Михаил Федорович Розен – геолог, исследователь Алтая, краевед (к 100-летию со дня рождения)». Материалы конференции были изданы (2004). В сборнике представлены разделы: Исторический портрет, География, геология, история, Из архива М.Ф. Розена, Библиография.

С 15 по 20 августа 2005 г. в г. Кронштадте состоялся XII съезд Русского географического общества. Делегатом от Бийского местного отделения РГО была избрана ученый

секретарь Н.А. Цехановская. На съезде были избраны 60 Почетных членов ГО. В их числе по ходатайству Бийского местного отделения был д.г.н., проф. ТГУ Алексей Михайлович Малолетко. В материалах съезда опубликованы две статьи В.Н. Коржнева (Коржнев, 2005а, 2005б).

В 2005 г. Бийское отделение РГО и Бийский государственный педагогический университет им. В.М. Шукшина провели научную конференцию «Алтай на пороге третьего тысячелетия». Круг проблем, обсуждаемых на конференции, касался геологического строения и полезных ископаемых Алтайского края и Республики Алтай, географии и рационального природопользования, хронологии, технологий естественно-географического образования. Материалы конференции опубликованы в 25-м выпуске «Известий Бийского отделения РГО». Перед конференцией прошло общее собрание, посвященное 50-летию первичной организации РГО в г. Бийске. Присутствовали представители городской администрации, председатель Горно-Алтайского отдела РГО к.г.н., проф. А.М. Маринин, декан географического факультета ГАГУ к.б.н., доц. А.В. Бондаренко, зав кафедрой природопользования АГУ, д.г.н., проф. Г.Я. Барышников, к.г.-м.н., доц. Алтайского госуниверситета Б.Н. Лузгин, которые вручили подарки и грамоты и высказали мнение о большой роли Бийского отделения РГО в изучении Алтайского края.

В декабре 2005 в Бийском краеведческом музее им. В.В. Бианки была организована экспозиция материалов и документов, отражающих вклад М.Ф. Розена в изучение Алтая. Фотографии с этой выставки и фотография мемориальной доски, открытой в его честь Бийским отделением РГО и Бийским отделением Демидовского фонда на здании естественно-географического факультета БПГУ, отправлены родственникам М.Ф. Розена в Германию.

В ноябре 2006 г. Бийское отделение РГО провело первую международную научно-практическую конференцию «Геология, география, биология и природные ресурсы Алтая». Материалы конференции опубликованы в 26-м выпуске «Известий Бийского отделения Русского географического общества». В конференции приняли участие представители АГУ, ИВЭП СО РАН, АлтГТУ им. И.И. Ползунова (Барнаул); БГУ (Белгород); БПГУ им. В.М. Шукшина, Бийского технологического института АлтГТУ, Бийского краеведческого музея им. В.В. Бианки, Бийского лицея Алтайского края (Бийск); Горно-Алтайской поисково-съёмочной экспедиции (с. Малоенисейское, Бийского района); Территориального фонда информации МПР России по Республике Алтай, ГАГУ (Горно-Алтайск); Алтайского регионального института экологии (с. Майма, Республика Алтай); Института систематики и экологии животных СО РАН, СНИИГГиМС (Новосибирск); КузГПА (Новокузнецк); ПГПУ (Пермь); Рубцовского технологического института (Рубцовск); Томского научно-исследовательского института курортологии и физиотерапии, ТГУ, ТГАСУ, ТГПУ (Томск); ЗГГПУ им. Н.Г. Чернышевского (Чита); СГПУ (Семипалатинск, Казахстан); Университета Эксетера (Великобритания).

В ноябре 2007 г. проходит 2-я межвузовская региональная конференция «Геология, география, биология и природные ресурсы Алтая», посвященной 300-летию Бийска. Материалы конференции опубликованы в 28-м выпуске «Известий Бийского отделения Русского географического общества».

В ноябре 2009 г. проведена конференция, посвященная 300-летию города Бийска. Материалы конференции опубликованы в 30-м выпуске «Известий Бийского отделения Русского географического общества». В конференции приняли участие доценты и профессора,

преподаватели вузов, геологи и географы производственных организаций, учителя, аспиранты и студенты из Барнаула, Бердска, Бийска, Горно-Алтайска, Красноярска, Кызыла, Лесосибирска, Майкопа, Новокузнецка, Новосибирска, Перми, Санкт-Петербурга, Томска, Южно-Сахалинска и сельских районов Алтайского края.

В 2011 г. проходит IV научно-практическая конференция «Геология, география, биология и природные ресурсы Алтая». Материалы конференции опубликованы в 32-м выпуске «Известий Бийского отделения Русского географического общества». В работе конференции очно и заочно участвовали представители ТГУ, ТГПУ; Томского научно-исследовательского института курортологии и физиотерапии, АГУ, АлтГТУ им. И.И. Ползунова; ГАГУ, АГАО им. В.М. Шукшина, НГПУ, КузГПА, Новосибирской плодово-ягодной станции им. И.В. Мичурина, Музея истории Алтайской духовной миссии, учителя общеобразовательных школ г. Бийска, студенты, представители производственных организаций.

В 2012 г. проведена V научно-практическая конференция «Геология, география, биология и природные ресурсы Алтая». Материалы конференции опубликованы в 33-м выпуске «Известий Бийского отделения Русского географического общества». В работе конференции очно и заочно участвовали представители стран Германии, Казахстана, Украины и многих городов России.

## ПАМЯТИ ЧЛЕНОВ АЛТАЙСКОГО ОТДЕЛА

В формировании и функционировании Алтайского отдела принимали участие многие энтузиасты науки: географы, биологи, геологи, археологи, историки и представители других научных направлений. Ниже публикуются краткие биографии наиболее активных членов Алтайского отдела, ушедших из жизни за прошедшие 60 лет.

*Амиинский Николай Николаевич (1914-2013)*



Родился 15 декабря 1914 г. в Томске в семье служащего. Окончил Томский госуниверситет в 1938 г., его дипломный проект был признан изобретением и опубликован в «Вестнике ЗСГУ» в 1939 г. Еще студентом он работал лаборантом кафедры полезных ископаемых, которой руководил крупнейший сибирский ученый, профессор И. К. Баженов, затем – в ЗСГУ. Всего через год после окончания университета он оказался в числе первооткрывателей Калгутинского железорудного месторождения. После Отечественной войны вернулся в ЗСГУ и занял должность начальника Центральной партии, одновременно заведую минералогической и петрографической лабораториями. В 1947 г., оставаясь старшим геологом, возглавил Центральную партию Березовской экспедиции, организованной на базе ЗСГУ, а с 1954 г. – был главным геологом экспедиции. Одновременно с производственной деятельностью окончил заочную аспирантуру в ВИМСе, в 1956 г. защитил кандидатскую диссертацию, а в 1970 г. – докторскую. В 1972 г. был утвержден в звании профессора.



Он занимался общественной деятельностью: был председателем Западно-Сибирского отделения Всесоюзного минералогического общества, председателем геологической секции научного совета по проблемам окружающей среды СО АН СССР, членом ученого совета содействия научно-технического прогресса при Новосибирском обкоме КПСС, членом постоянно действующего совета при Горно-Алтайском обкоме КПСС по развитию минерально-сырьевой базы Алтая, председателем Западно-Сибирского петрографического совета, член совета Алтайского отдела Географического общества СССР. Круг его научных интересов необычайно широк. Он занимался проблемой возраста гранитоидных пород и связанного с ними оруденения (на примере Алтае-Саянской области) на основе изотопных калий-аргоновых исследований; закономерностями распределения акцессорных элементов и минералов в гранитоидах и методами их изучения; минералого-геохимическими исследованиями гранитоидных комплексов; закономерностями вертикальной петрохимической зональности гранитоидных тел (критерий их рудоносности); методиками составления карт рудоносности интрузивных комплексов и т. д. Особенно значительны его работы по выявлению закономерностей распределения петро- и рудогенных элементов в магматических и рудных телах, определению закономерностей и направлению миграции химических элементов в процессе гранито- и рудообразования, существенно повышающих достоверность прогнозирования и оценки эндогенных месторождений. Благодаря его трудам и настойчивости в Горном Алтае были выявлены месторождения кобальта и вольфрама промышленного значения. Николай Николаевич опубликовал более 200 научных работ, в том числе 9 монографий. Подготовил 11 кандидатов геолого-минералогических наук. Вступил в Алтайский отдел ГО СССР в 1965 г., в 1971-1975 гг. – член его ученого совета.

*<http://www.sniiggims.ru>*

*Ассанова Жанна Петровна (1939-2012)*

Родилась в Херсоне, после школы училась в Херсонском гидрометеорологическом техникуме, работала техником-гидрологом Бийской гидрометеостанции и заочно училась в Одесском гидрометеорологическом институте. В 1965 г., став членом Алтайского отдела Географического общества, участвовала в общественной работе, выступала с лекциями по линии общества «Знание». В 1971-1975 гг. принимала участие в подготовке научных конференций. На Бийской гидрометеорологической станции консультировала студентов и аспирантов Томского госуниверситета. Общалась с профессором Томского госуниверситета М.В. Троновым, В.С. Ревякиным и Н.А. Цехановской. Под руководством Б.М. Кривоносова выполняла обязанности профорга Бийской гидрометеостанции.

*Н.Н. Гончарова, Е.А. Дробышева*

*Башлаков Яков Карпович (1913-1995)*



Я.К. Башлаков родился в дер. Поперечка Козульского района Красноярского края. В 1937 г. он окончил Томский госуниверситет по специальности «географ-гидролог». С 1937 по 1939 гг. работал в школах Аральска, Томска и Бийска. С июня 1941 г. воевал на Западном фронте, был командиром взвода разведки, командиром стрелковой роты, начальником штаба стрелкового батальона. Я.К. Башлаков награжден орденом Красной Звезды и медалями.

С 1939 по 1960 гг. Я.К. Башлаков работал в Бийском учительском и педагогическом институтах ассистентом, ст. преподавателем, доцентом, зав. кафедрой, деканом гео-

графического факультета и проректором института по учебной и научной работе на кафедре физической географии и гидрологии. С переездом в Читу Я.К. Башлаков работал в Читинском педагогическом институте. С 1960 по 1969 гг. – проректор по научной работе Читинского пединститута. В Тюменском педагогическом институте и университете Я.К. Башлаков работал с 1969 по 1986 гг., последовательно занимая должности преподавателя, зав. кафедрой географии (1969-1973), зав. кафедрой гидрологии и метеорологии (1975-1980), профессора-консультанта (1983-1986). Основатель кафедры гидрологии и метеорологии Тюменского госуниверситета. Работая в Бийском учительском институте, Я.К. Башлаков в числе первых вступил в Алтайский отдел ГО СССР. На заседании 28 декабря 1955 г. избирается в Ученый совет отдела и участвует в его работе до 1960 г. Занимался изучением рек Горного Алтая и подготовкой Первой научно-практической конференции «Природа и природные ресурсы Алтайского края» в 1959 г. Публикует в сборнике к конференции статью «Зимние потери подземного стока рек в условиях высокогорного Алтая и их учет».

*В.Д. Старков, Н.А. Цехановская*

### *Бельшев Борис Федорович (1910-1993)*



Б.Ф. Бельшев известен среди одонатологов мира. Он являлся автором фундаментальных исследований по проблемам классификации, систематизации и географии фауны стрекоз земного шара. Родился Борис Федорович 13 декабря 1910 г. в семье преподавателя Томского технологического института. В 16 лет опубликовал свою первую научную работу (О совах в неволе). В 1928 г., будучи

студентом биологического факультета Томского университета, был избран председателем Сибирского орнитологического общества и одновременно с этим соредактором местного научного журнала «Урагус». Вторым соредактором был маститый ученый-орнитолог профессор Г.Э. Иоганзен.

В 1930 г. перевелся на биофак Ленинградского университета. В 1932 г. в ходе конфликта с комсомольцами из рабфаковского набора он был отчислен из университета. С 1932 по 1935 гг. занимался прикладной зоологией в качестве охотоведа и научного сотрудника Новосибирского музея. Опубликовал сводку «Птицы Томской области».

В 1936 г. по доносу он как «неисправимый враг народа» получил 10 лет Воркуталага. В начале 1946 г. заканчивался 10-летний срок заключения, его перевели на поселение, разрешая жить и работать в родных местах. Тогда же он принял, как позже оказалось, судьбоносное решение: начал изучать стрекоз. В 1951 г. публиковал первую чисто одонтологическую статью, посвященную биологии и таксономии стрекозы вида *Epiteca bimaculata*.

С февраля 1955 г. Б.Ф. Бельшев работал заведующим отдела природы Бийского краеведческого музея, а в августе (по совместительству) – преподавателем географии растений и животных в местном пединституте. Специальным решением ВАКа за вклад в науку Б.Ф. Бельшева приравняли с окончившими высшее учебное заведение и решили защиту кандидатской диссертации «Стрекозы Верхнего Приобья» (1958). Сразу после защиты Бориса Федоровича пригласили в Иркутск, в Сибирский институт физиологии и биохимии растений. Результатом почти шестилетнего пребывания в Иркутске была докторская диссертация «Фауна стрекоз Сибири», которую он защитил в Алма-Атинском университете в 1964 г.

После Алма-Аты приходит признание и в мире энтомологов – его пригласили в Биологический институт СО АН СССР (Новосибирск). Б.Ф. Бельшев опубликовал около 200 работ, связанных с проблемами одонтологии. Ряд

публикаций посвящен характеристике 40 новых видов. В 1971 г. на первом одонатологическом симпозиуме (Гент, Бельгия) Борис Федорович был избран почетным членом Международного общества одонатологов и с этой же поры стал первым референтом и заграничным редактором журнала «Одонатологика». В 1990 г. этот журнал посвятил его 80-летию отдельный номер.

Борис Федорович был среди первых членов АО ГО СССР, входил в состав его Ученого совета и редакционной коллегии первых выпусков «Известий АО ГО СССР», где также публиковал свои открытия видов стрекоз в Бийске и Горном Алтае. Он сохранил связи с АО ГО СССР, являясь его членом всю жизнь. На естественно-географическом факультете БГПИ была установлена именная стипендия Б.Ф. Бельшева: «Рыцарь науки». Борис Федорович был почетным членом АО ГО СССР. Его имя увековечено в Бийске мемориальной доской на здании Бийского педагогического государственного университета имени В.М. Шукшина по ул. Советской 11, где он работал с 1953 по 1958 гг. Умер Б.Ф. Бельшев в Новосибирске 9 марта 1993 г.

*Б.Х. Кадиков, Н.А. Цехановская*

### *Васильченко Григорий Владимирович (1928-1977)*



Родился 6 апреля 1928 г. в бедняцкой крестьянской семье в деревне Малая Вовча Ольховатского района Харьковской области. Отец – Владимир Антонович – мастер на все руки, был садоводом, пчеловодом, сапожником, закройщиком.

В семье кроме Григория было еще четверо детей да старые дед и бабушка. И когда засветила надеждой на лучшую жизнь организовывающа-

ся коммуна, отец с матерью первыми в нее вошли и проработали четыре года. В 1933 г., когда Григорию только пошел шестой год, Украину постигло несчастье – от неурожая разразился голод. Голодная смерть подстерегала каждого. В этом году в семье умерли от голода двое детей, дедушка и бабушка. Остальные члены семьи были вынуждены покинуть Украину и ехать в Сибирь на плодородные земли. В Сибири они поселились в д. Сосновка Алейского района. В 1936 г. семья переехала в соседнее село Прудки, где была школа для подрастающего Григория.

В 1947 г. Григорий поступает учиться на агрофак Алтайского сельхозинститута и учится только на «отлично», интересуясь всеми областями науки. Он много читает, в институте его зовут «ходячая энциклопедия». Такого «почетного» звания мог удостоиться далеко не каждый студент. В институте Григорий с первого курса получал повышенную стипендию, а на 4-м и 5-м курсах был Сталинским стипендиатом. После окончания института в 1952 г. был рекомендован в аспирантуру. Но все же решил попробовать себя на практической агрономической работе и стал агрономом Калистратихинской МТС Калманского района Алтайского края. На этой должности он завоевал большое уважение среди рабочих и механизаторов. Руководители Калманского райкома партии сразу заприметили талантливого организатора производства и уже осенью рекомендовали его на должность главного агронома МТС. По настойчивому требованию М.А. Лисавенко он отзывается в Алтайский сельскохозяйственный институт в аспирантуру, где учился с ноября 1952 по 1955 гг. под руководством М.А. Лисавенко.

В 1956-1973 гг. Григорий Владимирович работал в отделе агротехники Алтайской опытной станции садоводства, стал младшим научным сотрудником, затем заместителем директора по науке. На опытной станции активно

продолжил исследования, начатые в аспирантуре. Провел изучение подвоев, уточнил их районирование в Алтайском крае в зависимости от времени установления снежного покрова и его высоты.

В 1958 г. в Ленинградском сельскохозяйственном институте Григорий Владимирович защитил кандидатскую диссертацию на тему «Сибирская яблоня как подвой». Автор диссертации отобрал, испытал и размножил три лучшие формы садовой сибирской яблони (гибриды сибирской яблони и ранеток) и настоятельно рекомендовал их сибирским питомникам для создания маточно-семенных садов.

В 1971 г. Г.В. Васильченко успешно защитил докторскую диссертацию. Он опубликовал 150 печатных работ. Под его руководством защищено шесть кандидатских диссертаций.

Г.В. Васильченко вступил в Алтайский отдел ГО СССР в 1959 г. Принимал участие в работе Первой научно-практической конференции «Природа и природные ресурсы Алтайского края» (1959) с докладом «Отложения снега в садах различных районов Алтайского края», на Второй конференции (1965) – с докладом «Физические свойства снежного покрова в связи с выращиванием плодово-ягодных культур».

Алтайское книжное издательство в 1971 г. выпустило в свет книгу Г.В. Васильченко «Алтайские ягодники», а в 1975 г. – книгу «Азбука садоводов», которые тепло были встречены как специалистами, так и широким кругом садоводов-любителей. Во второй книге Г.В. Васильченко были изложены основы использования снега в саду, разработанные в ходе многолетних натурных экспериментов.

Г.В. Васильченко был награжден орденом Трудового Красного Знамени и тремя медалями.

*В.Ф. Северин, Н.А. Цехановская*

*Верещагина Ирина Викторовна (1924-2008)*



И.В. Верещагина родилась 20 апреля 1924 г. в Барнауле в семье известного натуралиста и краеведа В.И. Верещагина. В 1942-1946 гг. она училась в Мичуринском плодово-овощном институте, который в то время находился в Горно-Алтайске. Одновременно она окончила Высшие курсы заочного обучения иностранным языкам. С 1946 г., после окончания Всесоюзного плодово-овощного института им. В.И. Мичурина, работала на Алтайской опытной станции садоводства (НИИ садоводства Сибири им. М.А. Лисавенко) сначала в должности младшего научного сотрудника отдела декоративного садоводства, потом совмещала должность старшего научного сотрудника и заведующей Горно-Алтайским опорным пунктом. В 1950 г. поступила в заочную аспирантуру при кафедре плодовоовощеводства сельхозинститута. Защитила кандидатскую диссертацию.

В течение 20 лет была секретарем Ученого совета института, преподавала в Алтайском сельскохозяйственном институте, Алтайском госуниверситете, в школе садоводства.

Ирина Викторовна вместе с главным лесничим Алтайского края Л.В. Крившенко и ассистентом кафедры общей биологии АлтГУ Т.А. Терехиной в конце лета 1977 г. выбрала участок под будущий ботанический сад. Она принимала деятельное участие в формировании коллекции сада. Когда-то ей попался чертеж ботанического сада в Копенгагене, главную особенность этого сада она видела в том, чтобы собрать там уникальную коллекцию дикорастущих растений, создав им максимально нужные условия. Ирина



Викторовна ежегодно совершала несколько поездок для сбора семян и саженцев для ботанического сада. Заслуги ее в формировании коллекции Южно-Сибирского ботанического сада Алтайского государственного университета трудно переоценить.

Ирина Викторовна свыше полувека занималась интродукцией и сортоизучением цветочных растений. Совершила более тридцати экспедиций, в том числе на Дальний Восток, Кавказ, в Крым, Прибалтику, Якутию, в результате которых получены новые сведения по созданию ассортимента, перезимовке и развитию многолетников в условиях Алтайского края, по биоморфологическим особенностям, способам размножения и технологиям выращивания новых видов.

Ирина Викторовна оказывала практическую помощь в озеленении и цветочном оформлении сел и городов края. И.В. Верещагина – автор 14 книг и брошюр, 10 рекомендаций и более 100 статей. Избиралась депутатом городского и районного Советов депутатов трудящихся, председателем и членом многих научных советов. Награждена орденом «Знак Почета», тремя государственными медалями, двумя серебряными медалями Всесоюзной сельскохозяйственной выставки.


На основании своих почти полувековых наблюдений И.В. Верещагина выпустила книгу «Перезимовка декоративных многолетников в Алтайском крае». Основная научная деятельность Ирины Викторовны связана с пионом степным. Она исследовала границы распространения пиона степного в Алтайском крае и Казахстане. Кроме того, она проводила селекционную работу, скрещивая пион степной с дальневосточными видами. Ежегодно вместе со студентами и школьниками Краевого экологического центра она совершала экспедиционные поездки по районам края.

Верещагина Ирина Викторовна – действительный член Алтайского отдела ГО СССР с 1959 г., член его Ученого

совета (1971-1975), участник многих научно-практических конференций и автор нескольких статей в «Известиях...».

*Т.А. Терехина, Н.А. Цехановская*

### *Демшин Яков Яковлевич (1931-1995)*



В 1957 г. после окончания естественно-географического факультета Бийского государственного педагогического института Я.Я. Демшин стал работать как географ в Бийском краеведческом музее в отделе природы. До поступления в ВУЗ он успел получить специальность техник-топограф, окончив Томский топографический техникум (1947-1952).

Географическое и топографическое образование, опыт полевых исследований в первой экспедиции на Севере пригодились ему в создании в музее полной экспозиции природы Алтайского края с Горно-Алтайской автономной областью. Эта яркая экспозиция занимала большой зал первого этажа в здании по ул. Советской, 42 и раскрывала все природные особенности: на большой рельефной карте выделялись равнинные и горные формы рельефа, а под ней профиль – все сезоны года в диорамах, особенности климата в диаграммах. Природные зоны и вертикальная поясность гор крупноформатными фотографиями по верхнему фризу. Растительный и животный мир на физических картах и в диорамах. Эта музейная экспозиция отдела природы служила образцом до 1970 г. Работая в отделе природы, Я.Я. Демшин занимался научной деятельностью, он совершал экспедиции и исследовал снежники.

С 1955 г. он являлся членом Алтайского отдела ГО СССР, участвовал в работе совета и во всех конференциях, публиковал результаты своих исследований в Известиях АО ГО СССР. Позже, работая в Читинском пединституте, поддерживал связь с Бийским краеведческим музеем и с его директором – Г.И. Панаевым.

Перед защитой кандидатской диссертации по снежникам доложил на Ученом совете музея и АО ГО СССР о своих исследованиях.

В 1980 г. он вернулся в Бийск и работал на факультете начальных классов Бийского пединститута. Результаты его географических исследований Алтайского края и Забайкалья изложены в научных статьях, а также сохранились в памяти географов Алтайского отдела ГО СССР.

*Н.А. Цехановская*

### *Дулькейт Тигрий Георгиевич (1929-2006)*



В сентябре 1999 г. Тигрий Георгиевич Дулькейт по какому-то случаю сухо изложил основные вехи своего жизненного пути.

*«Родился я 26 января 1929 года в г. Владивостоке, в семье научного работника-биолога. Отец, Дулькейт Георгий Джеймсович, сын зубного врача. Мать, Дулькейт Мария Грациановна, дочь первого главы города Н. Уссурийска Рутковского Гр. Осиповича.*

*повича.*

*В 1934 году семья была репрессирована и выслана в Западную Сибирь. Короткое время жили в деревне Квашино на озере Чаны в Барабинской степи.*

*С 1935 по 1940 год жили в Томске, где я в 1936 году пошел в школу. С 1940 года жили в пос. Яйлю на Телецком озере, где располагалось управление Алтайского гос. заповедника. В селе Кебезень окончил 7 классов. В 1945 году официально начал трудовую деятельность. Поступил на работу в заповедник на должность наблюдателя заповедника. Работая, окончил 10 классов Горно-Алтайской заочной школы.*

*В 1951 году в связи с ликвидацией заповедника перешел на работу в Телецкий лесхоз на должность инспектора охраны леса. Работая в лесхозе, окончил курсы по подготовке мл. лесоводов при Бийском лесном техникуме.*

*В 1954 году перешел на работу в систему туризма, где проработал до ухода на пенсию в должности директора Бюро путешествий и экскурсий. Работая в туризме, окончил высшие курсы работников туризма и экскурсий по профилю экскурсоведение, экономика и т. д.*

*На протяжении всей трудовой деятельности занимался самообразованием. Увлекался орнитологией, таксидермией, пушно-меховым делом, краеведением, изучал животный и растительный мир. Много путешествовал. Исходил Горный Алтай вдоль и поперек. Основательно исходил Западные Саяны. Путешествовал по Уралу, Кавказу, Тянь-Шаню и Монголии».*

Это биография скромного человека. Только при личном общении с ним можно было узнать, насколько знаменательной личностью он был.

В 1971 г. Т.Г. Дулькейт, будучи заведующим Бийским экскурсионным бюро, избирался заместителем Председателя Ученого совета Алтайского отдела Географического общества СССР и активно работал на этой «должности».

*А.М. Малолетко*

*Запорожский Эдуард Федорович (1930-2002)*



Эдуард Запорожский родился 8 ноября 1930 г. в г. Куйбышеве Новосибирской области в семье служащих. Отец умер в 1938 г. Семья переехала в г. Камень-на-Оби (Алтайский край). Там Эдуард в 1948 г. окончил школу № 5 и поступил на геологоразведочный факультет Томского политехнического института. Настоящая исследовательская работа молодого геофизика Эдуарда Запорожского началась в Томске в 1952 г. Первый опыт он приобрел, проводя детальную магнитную съемку в окрестностях пос. Заварзино около Томска. В результате была уточнена структура субширотного дайкового пояса сложенного многочисленными телами диабазов (долеритов).

В 1953 г. Эдуард получил диплом горного инженера-геофизика по специальности «геофизические методы поисков и разведки месторождений полезных ископаемых». Эдуард Федорович много лет проводил комплексные геофизические исследования на Салаирском кряже, в помощь поискам бокситов – дефицитного алюминиевого сырья. Здесь он был инженером, техруком и начальником Каменской партии, затем старшим инженером Западно-Сибирской (позднее Центральной) геофизической экспедиции ЗСГУ.

С 1959 г. Эдуард Федорович на Алтае, где до 1983 г. работал главным инженером Алтайской геофизической экспедиции, занимавшейся изучением большого интересного региона, включающего Алтайский край и Горно-Алтайскую автономную область. Полиметаллы и золото, железо и ртуть, химическое сырье, агроруды и вода – все

это входило в круг интересов геологов Алтая и, конечно, самого Эдуарда Запорожского. Его заслуги несомненны в открытии Западного месторождения золота в Горном Алтае, полиметаллических месторождений Рудного Алтая и залежей агроруд. Но особенным предметом исследований для него всегда оставалось алюминиевое сырье. Этой теме и были посвящены его многочисленные отчеты и статьи, монография и кандидатская диссертация «Геофизические исследования при поисках платформенных бокситов в районах с повышенной мощностью рыхлых отложений (на примере Бийско-Барнаульской впадины и ее горного обрамления)», успешно защищенная в Томске в 1972 г.

Будучи грамотным геологом и человеком с большой эрудицией, Эдуард Федорович постоянно помогал своим коллегам в повседневной практической работе и в научно-производственной деятельности. Он участвовал научных конференциях, которые проводились совместно с Алтайским отделом Географического общества и Научно-техническим обществом «Горное». Первое собрание прошло на базе экспедиции в селе Майма в 1962 г. Постоянно поддерживались деловые связи с НИИ и вузами Барнаула, Москвы, Новосибирска, Томска. В Алтайской экспедиции в те годы было подготовлено 5 кандидатских диссертаций, что для небольшого коллектива, находившегося в удаленной сельской местности, было определенным достижением.

Э.Ф. Запорожский отличался ровным характером, уверенностью руководителя и любовью к творческой деятельности. Он постоянно уделял внимание воспитанию и обучению молодежи: от студентов-практикантов до молодых специалистов. Эдуард Федорович поддерживал в экспедиции спорт, художественную самодеятельность. Ни олимпиады, ни один концерт или самодеятельный спектакль не обходились без него. Он всегда заботился о здоровье своих

коллег, работавших круглогодично в суровых условиях сибирской тайги, высокогорья и сложной техники.

Будучи главным инженером, Эдуард Федорович всегда был ответственным в коллективе за соблюдение многочисленных правил техники безопасности и строгое соблюдение режима секретности. Он думал об информационной безопасности, об охране различных секретов, поскольку работы проводились и в пограничных районах, и на серьезных объектах, имевших важное экономическое и стратегическое значение. За свой труд Э.Ф. Запорожский был удостоен многочисленных наград, в том числе орденом «Знак почета».

*Ф.Б. Бакуит*

### *Ивановский Лев Николаевич (1911-2007)*



Лев Николаевич Ивановский родился 15 (28) октября 1911 г. в г. Кременец (Волынская губерния, Украина). В 1914 г. семья переехала в Казань. Неполную среднюю школу окончил в 1927 г. в Омске. В 1927-1929 гг. учился в индустриальном техникуме. В 1930-1933 гг. работал дежурным радиотехником на станции РВ-6 в Новосибирске. Там же без отрыва от производства окончил курсы для поступления в высшее учебное заведение.

В 1933 г. поступил на очное отделение географо-почвенно-геологического факультета Томского университета по специальности «Геоморфология». В 1936 г., будучи студентом, принимал участие (в качестве радиста) в экспедиции на север Западной Сибири, по материалам которой опубликовал в 1939 г. свою первую статью.

Лев Николаевич внес огромный вклад в изучение гляциальной геоморфологии Алтая – одной из отраслей физической географии. В 1937 г. под руководством М.В. Тронова и К.Г. Тюменцева он принимал участие в экспедиции на Центральный Алтай, где занимался описанием речных террас и следов оледенения. В 1938 г., окончив университет, работал помощником доцента Томского университета Л.А. Рогозина в экспедиции на Алтай. По окончании работ описал речные террасы и морены по долине Чуи. В 1941 г. продолжал наблюдения за морфологией продольного профиля террас Чуи.

В июле 1941 г. был призван в ряды Красной Армии, служил в линейных частях Дальневосточного фронта. В 1946 г. демобилизовался и вернулся в университет.

В 1948 г. защитил кандидатскую диссертацию на тему «Террасы долины р. Чуи». С 1947 г. работал ассистентом, с 1949 г. – доцентом кафедр физической географии, динамической геологии, общей географии, одновременно выполнял обязанности председателя объединенного профкома университета. В эти годы Лев Николаевич участвовал в алтайских экспедициях, организованных Томским государственным университетом, Западно-Сибирским геологическим управлением, Московским государственным университетом, академическими институтами Новосибирска. Особенно интенсивно Львом Николаевичем в 1956-1959 гг. проводились полевые работы под руководством проф. М.В. Тронова по программе Международного геофизического года (МГГ) в качестве начальника гляциологической экспедиции с базой в долине Актру (Алтай). Экспедиция из 25 человек проводила метеорологические и гидрологические наблюдения.

С 1960 г. Лев Николаевич заведовал кафедрой географии Томского университета, а в 1963 г. он переехал в Иркутск, где работал в Институте географии Сибири и Даль-



него Востока СО АН СССР. В 1965 г. Лев Николаевич был назначен заведующим сектором динамической геоморфологии и руководителем работ по геоморфологии в шести стационарах. Одновременно Л.Н. Ивановский продолжал исследования и на Алтае (1964, 1968, 1969, 1977, 1978).

В 1968 г. Лев Николаевич защитил в Москве докторскую диссертацию на тему «Ледниковые формы рельефа и их палеогеографическое значение на Алтае». В том же году участвовал в работе экспедиции МГУ по изучению ледниковых форм рельефа Алтая в связи с составлением атласа «Алтайский край». В 1969-1976 гг. Лев Николаевич работал в коллективе институтов СОАН СССР по проблеме «История развития рельефа Сибири и Дальнего Востока». В 1982 г. за работу «Гляциальная геоморфология гор» Всесоюзное географическое общество СССР наградило Льва Николаевича Золотой медалью имени Н.М. Пржевальского.

Под руководством Льва Николаевича защищено 19 кандидатских диссертаций, трое его учеников стали докторами наук. Работая в академическом институте, Лев Николаевич продолжал заниматься педагогической работой. Он читал лекции в Иркутском университете, выезжал с лекциями в университеты Барнаула и Томска.

Боевые и трудовые успехи Льва Николаевича были отмечены правительственными наградами – орденом Отечественной войны II степени, медалями «За трудовую доблесть», «За победу над Германией», «За победу над Японией», «За доблестный труд в ознаменование 100-летия со дня рождения В.И. Ленина», юбилейными медалями. Лев Николаевич – автор свыше 200 печатных научных работ, в том числе 5 монографий.

В Алтайском отделе Географического общества СССР он с 1959 г., член Ученого совета – с 1971 по 1975 гг. Участвовал во многих научно-практических конференциях отдела с публикациями.

*А.М. Малолетко, Н.А. Цехановская*

*Ирисов Эдуард Андреевич (1935-1995)*



Эдуард Андреевич Ирисов родился в Новосибирске, в 1936 г. семья переезжает в Томск. Со школьных лет он проявлял любовь к животным. В томской квартире Эдуард организовал свой зооуголок с птичками и зверюшками, а в школе – юннатский кружок, председателем которого он стал. В 1959 г. Эдуард поступает учиться на заочное отделение биологического факультета Томского государственного университета. В 1965 г., работая над кандидатской диссертацией, наконец, получает диплом о высшем образовании.

В 1961 г. Э.А. Ирисов переехал в Бийск. С января 1962 г. он приступил к работе в местном краеведческом музее в должности научного сотрудника, заведующего отделом природы. Эдуард Андреевич с увлечением взялся за новую работу. Особое место в его жизни заняли орнитологические экспедиции в Юго-Восточный Алтай. Известный список орнитофауны Алтая Э.А. Ирисов увеличил на несколько десятков видов. Он также оставил музею коллекцию из 2000 тушек птиц.

В декабре 1964 г. Э.А. Ирисов был избран председателем Ученого совета Алтайского отдела Географического общества СССР. Однако он не стремился к этой незнакомой ему работе, да и другие члены Совета хотели бы видеть на этом посту «географа», а не «биолога». К новой общественной работе Э.А. Ирисов подошел очень ответственно, и оказался лучшей кандидатурой. Он способствовал регулярному выходу в свет «Известий Алтайского отдела». С 1967 по 1970 гг. Э.А. Ирисов как ответственный редактор выпустил 6 номеров (8-11 и 13, 14). За период ра-

боты в Бийском краеведческом музее Э.А. Ирисов опубликовал 19 своих работ, в т. ч. 7 в «Известиях...».

Э.А. Ирисов привлекал школьников Бийска к работе орнитологического кружка при музее. Среди активных кружковцев были будущие орнитологи А. Адам (ныне – доктор биологических наук) и В. Стахеев (кандидат биологических наук).

Бийский период жизни Эдуарда Андреевича Ирисова – это время становления его как ученого. Об этом свидетельствуют не только его региональные исследования (Алтай, Памир, Тянь-Шань, плато Путарана, Кулунда), но и успешные исследования вопросов адаптации птиц к высоте и их физиологии. Позже он работает в Алтайском заповеднике, Алтайском госуниверситете, институтах Сибирского отделения АН СССР, защищает кандидатскую (1972) и докторскую (1994) диссертации.

Опубликованы многочисленные отзывы ученых на его докторскую диссертацию. Вот небольшой отрывок Г.Н. Симкина:

*«Диссертация меня покорила удивительной четкостью, стройностью и даже красотой текста. Его я не читал, а впитывал с необычайным наслаждением... Я смогу ваши идеи широко пропагандировать среди студентов в своем вузе и в других вузах, где я периодически читаю выездные лекции. Желаю Вам, дорогой мой человек, огромного мужества и несокрушимой силы воли, которая творит на этой Земле самые невиданные чудеса».*

Вклад Эдуарда Андреевича в развитие мировой научной мысли как орнитолога неоспорим. Он был полон сил, идей, творческих планов, которые, к сожалению, не осуществились из-за безвременного ухода из жизни.

*А.М. Малолетко, Н.А. Цехановская*

*Кадиков Борис Хатмиевич (1931-2010)*



Родился Борис Хатмиевич 16 октября 1931 г. (по свидетельству о рождении – в 1932 г.) в маленькой марийской деревеньке Пушнер. Еще в 9-м классе Борис решил стать археологом. Укрепился в этом намерении на втором курсе Пермского госуниверситета под влиянием известного археолога О.Н. Бадера.

В августе 1955 г. Борис Кадиков с путевкой Министерства и женой, однокурсницей Майей Александровной, приехал в Бийск в качестве сотрудника местного краеведческого музея. Начались музейные будни: создание новых экспозиций, встречи с посетителями музея, формирование археологических кружков в школах, поездки по районам края с оказанием методической помощи местным музеям.

Начались первые экспедиционные работы в Сибири. Борис Хатмиевич был удачливым полевиком. Это он нашел и щедро «подарил» академику А.П. Окладникову ныне всемирно известный раннепалеолитический памятник «Улалинка» в Горно-Алтайске, томскому археологу М. Шунькову – памятник «Дмитриевка» на р. Бия, барнаульскому археологу Ю. Кирюшину – 15 разновозрастных памятников на берегах оз. Иткуль.

Везучесть Б.Х. Кадикова объясняется просто: он виртуально опускался в давние времена и «высматривал» места, удобные для проживания и с богатыми охотничьими угодьями.

Нельзя не отметить серьезное увлечение Бориса Хатмиевича наскальной живописью. Освоив метод снятия копий выбитых рисунков на микаленту, он обогатил фонды своего музея множеством копий наскальных рисунков древних

художников Алтая. Он с гордостью и охотно рассказывал о сюжетах, изображенных уже на микаленте, как будто сам был участником древнего творчества. Выставки копий наскальной живописи всегда вызывали неподдельный интерес у посетителей музея.

Скромная работа Б.Х. Кадикова была высоко оценена властями и общественностью. Он Почетный гражданин Бийска, член-корреспондент Петровской Академии наук и искусств, действительный член Географического общества, председатель ревизионной комиссии Алтайского отдела (1955-1975). Б.Х. Кадиков опубликовал более 20 статей в основном по археологической тематике. Незадолго до ухода из жизни Б.Х. Кадиков по настоянию родственников записал на магнитофон свои воспоминания, которые были опубликованы книгой – «Я хочу рассказать...».

*А.М. Малолетко*

### *Козлова Лариса Алексеевна (1950-2008)*



Лариса Алексеевна Козлова (в девичестве Орешкина) родилась она 2 марта 1950 г. на Урале в пос. Ук Челябинской области. В 1973 г. успешно закончила географическое отделение геолого-географического факультета Томского университета по специальности «геоморфология». Затем работала геологом в Туркмении (1973-1976), на Алтае (1976-1981) и в Якутии (1981-1989). В 1989-1991 гг. работала научным сотрудником отдела природы Бийского краеведческого музея имени В.В. Бианки. С 1991 по 1996 гг. в Бийске работала инженером-технологом в созданном по инициативе Л.А. и В.А. Козловых ООО

«Литос», которое занималось возрождением и сохранением камнерезного дела на Алтае, продолжая традиции Колыванского камнерезного завода. В 1996 г. вернулась в Бийский краеведческий музей им. В.В. Бианки зав. отделом природы и старшим научным сотрудником, позже была заведующей отделом.

В 1976 г. Л.А. Козлова стала членом Алтайского отдела Географического общества СССР. За активную и успешную работу в Бийском отделении Русского географического общества по подготовке и проведению научно-практических конференций, поднимающих престиж г. Бийска как научного центра, Лариса Алексеевна Козлова в 2005 г. награждена Почетной грамотой думы г. Бийска.

Исключительно честный, легкий в общении, увлекающийся человек, она обладала многими талантами. В студенческие годы пела в хоровой академической капелле Томского государственного университета. И это увлечение сопровождало ее на протяжении всей жизни. Романтика сочеталась в ней с аналитическим умом и исключительной собранностью. В работе была инициативной и энергичной.

В Бийском краеведческом музее Л.А. Козловой оформлены палеонтологическая и геологическая экспозиции, мемориальные уголки В.В. Бианки и М.Ф. Розена. Она ухаживала за могилой Лидии Константиновны, жены Михаила Федоровича Розена. Лариса Алексеевна – автор лучшего музейного проекта 2006 г. «К тайне камня прикоснись». Она являлась автором ряда статей, посвященных М.Ф. Розену – основателю Алтайского отдела и истории геологической службы в г. Бийске, методических рекомендаций по описанию палеонтологической и геологической коллекций.

*В.Н. Коржнев*

*Коржнев Николай Семенович (1914-2004)*



Николай Семенович Коржнев родился 19 ноября 1914 г. в г. Феодосия в семье геологов. Семья много переезжала, и Николай сдавал экзамены за большинство классов экстерном. В 1937 г. он с отличием окончил школу рабочей молодежи в Бийске и поступил учиться в Томский государственный университет. Во время войны Н.С. Коржнев работал на изысканиях трассы Байкало-Амурской магистрали. Затем занимался поисками оборонных металлов – молибдена и вольфрама. В 1949 г. в связи с организацией в г. Бийске Северо-Алтайской геологоразведочной экспедиции семья Коржневых переехала в Бийск.

Свыше 15 лет (1955-1970) Н.С. Коржнев был главным геологом Северо-Алтайской экспедиции. Она занималась поисками ртути на северном Алтае, поисками полиметаллических руд, месторождений вольфрама, золота и других металлов. Николай Семенович является первооткрывателем многих месторождений на территории Тувы, Кузнецкого Алатау, Мариинской тайги, Горного Алтая и Салаира.

В 1955 г. Николая Семеновича Коржнева назначают главным геологом экспедиции. За период его руководства геологической службой Северо-Алтайской геологоразведочной экспедиции были открыты и изучены с поверхности и бурением на глубину Инское и Белорецкое железорудные месторождения, начаты работы на крупном Холзунском железорудном месторождении, найдено и разведано бурением на глубину крупное кобальт-никелевое Белинское месторождение (Салаирский кряж), а также Каянчинское и Бусыгинское месторождения флюорита.

Н.С. Коржнев является одним из первых членов Алтайского отдела Географического общества СССР, созданного геологом М.Ф. Розеном в г. Бийске в 1955 г. Он длительное время активно способствовал работе геологической секции Совета Алтайского отдела ГО.

Многие сотрудники экспедиции, работавшие под руководством Николая Семеновича Коржнева, реализовались в науке: кандидат геолого-минералогических и доктор географических наук, профессор Б.Н. Лузгин (Барнаул); доктор геолого-минералогических наук Ю.И. Тверитинов (Иркутск); кандидат геолого-минералогических наук Н.Ф. Вологдин (Бийск); кандидат геолого-минералогических наук А.В. Кривчиков (Бийск) и др.

*В.Н. Коржнев*

### *Кривонос Борис Митрофанович (1921-2007)*



Борис Митрофанович писал о себе:

*«До войны начал работать в гидрометслужбе в Горном Алтае. В 1940 г. был призван в ряды Красной Армии, служил и воевал в кавалерии. Мой ратный путь от Подмосковья, Курская битва, операция «Багратион» по освобождению Белоруссии, Висло-Одерская операция, штурм Берлина и встреча с американцами на Эльбе». После возвращения в 1946 г. «окунулся» в гидрометслужбу. Стаж*

*работы в ней – 65 лет. Метеонаблюдатель по ГМС Горного Алтая, начальник отдела сети гидрометслужбы управления Западной Сибири с организацией ГМС по Томской, Новосибирской, Кемеровской областям с Горно-Алтайской АО, с инспекцией их и внедрением новых приборов, особенно в горах, на ледниках, в недоступных местах (суммарных*



осадкомеров в 1970-1980 гг.). С декабря 1969 по август 1976 гг. был «большим профсоюзным деятелем» Западно-Сибирского управления и гидрометслужбы, и оно было передовым управлением гидрометслужбы Союза ССР. В период работы подготовил материалы для диссертации под руководством М.В. Тронова и защитил ее по теме «Климаты Горного Алтая» 8 апреля 1975 г. в ТГУ».

Деятельность Б.М. Кривоносова в Алтайском отделе ГО СССР с 1975 до 1980 гг. была связана с изучением климата Горного Алтая и участием в научных конференциях в Томске, Иркутске и других городах.

С уходом на пенсию он стал создавать музей Гидрометслужбы Западной Сибири, открытие которого состоялось 24 января 1983 г. В двух комнатах музея собраны все приборы ГМС. Их история, биографии работников и их воспоминания опубликованы в 15-ти томах «Штрих истории в воспоминаниях пережитого».

*Н.А. Цехановская*

### *Кузнецов Дмитрий Иванович (1890-1979)*



Д.И. Кузнецов родился в ноябре 1890 г. в Бийске. Рисовать начал с раннего детства. В 1905-1912 гг. учился живописи у знаменитого алтайского художника Г.И. Чорос-Гуркина, с которым буквально исколесил Алтай и его предгорья и много писали с натуры. Работы тех лет интересны не только с художественной, но и с этнографической точки зрения.

В конце 1911 г. Дмитрий Кузнецов поступил в Харьковскую художественную школу, однако закончить ее помешала война. После февраля 1917 г. он вернулся в Бийск,

где наряду с учительской работой в женской гимназии возглавлял классы живописи в Центральной детской художественной студии (ЦДХС) и в Алтайском народном университете. Являлся участником персональных выставок (1920, 1924, 1933, 1950). Картины хранятся в фондах Бийского краеведческого музея.

В 1941 г. он первым из художников Алтая стал членом Союза художников СССР. В ряды Алтайского отдела ГО СССР вступил в 1955 г., был участником его конференций и заседаний Ученого совета. Дружил с Г.И. Панаевым, Э.А. Ирисовым, А.П. Марковым, Э.Ф. Шпурре.

*Л.Н. Новикова*

### *Кучин Алексей Петрович (1924-2008)*



Алексей Петрович родился 28 марта 1924 г. в селе Ложкино Марушинского района Алтайского края. В 1942-1945 гг. – участник Великой Отечественной войны. Освобождал Венгрию, Румынию, Югославию, награжден орденом «Отечественной войны» I степени, медалями «За отвагу», «За победу над Германией» и медалью Г.К. Жукова. В 1948-1955 гг. заочно учился в Бийском учительском институте на естественно-географическом факультете.

С 1963 г. А.П. Кучин работал в Горно-Алтайском государственном педагогическом институте старшим преподавателем, заместителем декана естественно-географического факультета, заведующим кафедрой зоологии. С 28 сентября 1968 г. по 1 февраля 1971 г. – проректор по учебной работе. В 1967 г. защитил кандидатскую диссертацию,

в 1997 г. – докторскую. Алексей Петрович – автор 200 научных публикаций, в том числе четырех монографий.

Педагогический стаж работы А.П. Кучина составлял 57 лет, из них 18 лет – в школе и 39 лет – в вузе. Он награжден медалью «Ветеран труда», знаком Министерства народного образования СССР «За отличные успехи в работе», памятной медалью Всероссийского общества охраны природы. Неоднократно поощрялся ректоратом, общественными организациями похвальными грамотами, благодарностями и ценными подарками.

Алексей Петрович Кучин был активным членом Алтайского отдела ГО СССР с 1955 г., он возглавлял фенологическую комиссию, создав широкую фенологическую сеть среди добровольцев Горного Алтая и Алтайского края. Составленные им четыре фенологические карты по Алтайскому краю вошли в состав атласа Алтайского края (1991). Фенологические наблюдения он осуществлял и за птицами, которые стали предметом его дальнейших научных исследований. Им опубликовано 4 монографии о птицах Алтая, а пятую «Природа и авиафауна Алтая и их динамика в двадцатом столетии» (2011) опубликовали его коллеги, орнитологи Горно-Алтайского государственного университета, в память об ушедшем ученом.


Многолетние наблюдения А.П. Кучина за птицами Алтая, систематизация материалов о них, сравнение полученных сведений с ранее известными орнитологам фактами о птицах алтайского региона, позволили ученому проследить динамику фауны птиц Алтая и вскрыть ее причины. Его наблюдения за зимовками перелетных птиц на Алтае подтверждают гипотезу климатологов о глобальном потеплении климата.

Алексей Петрович был разносторонним человеком, знатоком природы, заядлым грибником и издает книгу «Гри-

бы Алтая» (2002) с научными названиями грибов на латинском и алтайском языках.

<http://www.vtourisme.com/altaj/issledovanie-altaya/511-kuchin-aleksej-petrovich>

### *Марков Александр Павлович (1904-1976)*



Марков Александр Павлович родился в 1904 г. в г. Нерчинский Завод Восточно-Сибирского края, в семье торговца-приискателя. До революции получил среднее образование, имел специальность художника, в общественно-политической жизни не участвовал, в белой армии не служил. Во время гражданской войны отец А.П. Маркова в 1919 г. был расстрелян партизанами.

А.П. Марков в 1933 г. окончил одногодичные высшие музейные курсы в г. Москве при секторе науки Наркомпроса и работал директором Бийского музея.

27 мая 1938 г. А.П. Марков был арестован Бийским РО НКВД. В этот же день ему было предъявлено обвинение по ст. 58 УК РСФСР – проведение контрреволюционной агитации. Он, по мнению следствия:

*«...проводил систематическую контрреволюционную агитацию среди рабочих музея, дискредитировал политику ВКП(б) и советской власти, выставлял портреты врагов народа на выставках в общественных местах и в музее, не занимался политическим просвещением работников музея, высказывал недовольство процессами над врагами народа, в частности, в отношении Бухарина, Ягоды и других».*

25 октября 1938 г. Особым Совещанием НКВД СССР А.П. Марков осужден по ст. 58-10 УК РСФСР к 8 годам лишения свободы. Наказание отбыл полностью, после воз-

вращения домой (в Бийск) работал по специальности – заведующим художественной мастерской Бийского городского комбината бытового обслуживания.

В 1962 г. А.П. Марков обратился в прокуратуру Алтайского края с заявлением о пересмотре его уголовного дела. По протесту прокурора Алтайского края уголовное дело в отношении А.П. Маркова пересмотрено 3 октября 1962 г. Алтайским краевым судом, которым он был полностью реабилитирован.

Александр Павлович прожил в Бийске более 50 лет, внес весомый вклад в развитие культуры и искусства города: был директором местного краеведческого музея, занимался реставрацией произведений изоискусства, принимал участие в археологических раскопках, в течение многих лет возглавлял местную художественную мастерскую, был инициатором и организатором восьми из девяти городских художественных выставок. В последние двадцать лет художник целиком посвятил себя искусству и организовал для бийчан три персональных выставки, две из которых (1970, 1974) были особенно масштабными и занимали весь нижний этаж здания выставочного зала. Главная тема творчества – природа Горного Алтая, которую художник-самоучка любил преданно, самоотверженно и с великим старанием переносил на полотно ее подробнейшие черты, добиваясь правдивого изображения пространства, состояния световоздушной среды, всех многочисленных деталей природы. Картины А.П. Маркова пользовались неизменным успехом у бийских зрителей.

Вступил в Алтайский отдел ГО СССР в 1964 г. В 1965-1975 гг. был казначеем. Это был самый добросовестный, ответственный, аккуратный казначей. Это было время работы со счетами в кассе и потом в Банке, где требования были строгие по срокам получения финансов, их перечисления на

приобретение бумаги и оплаты издания «Известий...», реализацию изданий. Отчеты его были аккуратны и точны.

*Л.Н. Новикова, Н.А. Цехановская*

### *Никифоров Юрий Владимирович (1926-2006)*



Родился 22 июля 1926 г. в пос. Улала (ныне г. Горно-Алтайск). Участник Великой Отечественной войны. С 1951 г. – рабочий на горнопроходческих работах Алтайской геофизической экспедиции Сибирского геофизического треста. Прошел индивидуальное обучение на геолога. В 1952 г. сдал экзамены и был зачислен младшим коллектором в Коргонскую геофизическую партию, где принял участие совместно с геологом И.К. Козыриной в открытии Коргонского месторождения железных руд и самостоятельно открыл месторождение Рудный Лог. В 1954 г. сдал экзамены комиссии ЗСГУ и был зачислен техником-геологом, а в 1956 г. – инженером-геологом. Работал старшим геологом, начальником полевых партий Алтайской геофизической экспедиции. Ю.В. Никифоров – кавалер орденов Трудового Красного Знамени (1974), Отечественной войны (1985). Награждался знаком «Отличник разведки недр».

В последние годы жизни Юрий Владимирович работал консультантом федерального государственного учреждения «Горно-Алтайский территориальный фонд геологической информации» по минеральным ресурсам на территории Республики Алтай». Он автор пяти публикаций научного характера на геологическую и медицинскую тематику. Увлекался изучением мумие и его целительных свойств, и в

соавторстве с Г.В. Крыловым и Э.В. Степановым опубликовал статью «Мумие-бракшун на Алтае».

*А.М. Малолетко*

*Остроумов Василий Михайлович (1909-1989)*



В.М. Остроумов родился в семье священника в дер. Ивановка Пензенской губернии. В 1922-1925 гг. обучался в Саранском педагогическом техникуме. По окончании его был зачислен на школьный факультет Барнаульского педагогического техникума, по окончании которого работал учителем и заведующим школы колхозной молодежи в пос. Аллак Каменского района Алтайского края.

В 1931 и 1932 гг. обучался на агробиологическом факультете педагогических курсов в Новосибирске и получил специальность преподавателя биологии и сельского хозяйства. В 1932-1934 гг. В.М. Остроумов преподавал на рабфаке в техникуме рабочего образования, в 1934-1936 гг. – в партшколе. В 1936 г. поступил на заочное обучение на биологический факультет Томского государственного университета.

С 1941 по 1945 гг. В.М. Остроумов воевал, был награжден, после излечения от тяжелого ранения направлен в военную академию (Москва). Он писал:

*«В академии проучился шесть месяцев, и был направлен на войну с Японией. Но не успел доехать, как война уже закончилась».*

После войны В.М. Остроумов работал в Бийске директором сельскохозяйственного техникума. В 1947-1957 гг. он работал заместителем директора по учебной части лесного техникума. В 1953 г. закончил заочное обучение в

Горно-Алтайском педагогическом институте по специальности «учитель биологии и химии».

С 1957 г. В.М. Остроумов работал преподавателем почвоведения и земледования на естественно-географическом факультете Бийского пединститута, после закрытия факультета – старшим преподавателем, на факультете начальных классов, совмещая работу в Алтайском сельхозинституте. Проводил исследования почв и публиковал работы по генезису почв и их географии.

В 1963 г. В.М. Остроумова избирают председателем Алтайского отдела ГО СССР. Совместно с редакционно-издательским отделом он принимал участие в составлении и издании первых четырех выпусков «Известий АО ГО СССР», публикуя в них отчеты о работе Алтайского отдела ГО СССР и свои оригинальные статьи. В.М. Остроумов организовал три конференции. В 1965 г. В.М. Остроумов уезжает в Читу, долгие годы сохраняя с отделом связь.

*И.Ф. Кривенкова*

### *Панаев Геннадий Иванович (1908-1969)*



Г.И. Панаев родился 5 февраля 1908 г. в Бийске, в семье приказчика купца Осипова. В 1927 г. окончил школу им. III-го Коминтерна с педагогическим уклоном (ныне школа № 4) и получил право работать учителем начальных классов. В 1927-1929 гг. работал учителем в с. Усть-Чарышское, затем работает в школах Восточного Казахстана, Челябинской области (г. Кыштым и пос. Кирибат). В 1939 г. возвращается в Бийск, где в родной школе № 4 преподает географию.



Г.И. Панаев прошел с боями войну с первого до последнего ее дня. Трижды был ранен. Вернувшись в Бийск, работал до 1946 г. инструктором отдела агитации и пропаганды горкома ВКП(б).

В 1957 г. Г.И. Панаев занял должность директора местного краеведческого музея. Ему удалось заинтересовать и привлечь на работу в музей высококвалифицированных специалистов, организовать полевые археологические, зоологические и географические экспедиции. Г.И. Панаев вместе с коллективом единомышленников добился присвоения Бийскому краеведческому музею имени В.В. Бианки, который в 1920-х гг. был одним из его организаторов. Музей в Бийске стал первым, созданным в Сибири в советское время.

Геннадий Иванович пользовался большим уважением и авторитетом сотрудников музея и ученых Москвы, Томска, Новосибирска, Барнаула, Иркутска, Читы, Риги, которые направляясь на Алтай, останавливались в музее для изучения фондов, библиотеки и экспозиций.

Г.И. Панаев был членом Алтайского отдела ГО СССР с первого года его создания (1955). Он предоставил в здании музея кабинет для размещения Алтайского отдела (ул. Советская, 42). По этому адресу Алтайский отдел работал до 1980 г.

В кабинете Г.И. Панаева проходили заседания Ученого совета АО ГО СССР, встречи участников экспедиций из других городов. Для проведения научных конференций им оказывалась финансовая помощь даже из личных средств. При содействии Г.И. Панаева формировались «Известия Алтайского отдела ГО СССР», где он участвовал как член редколлегии и как организатор издания сборников.

*П.С. Коваленко, Н.А. Цехановская*

*Розен Михаил Федорович (1902-1989)*



М.Ф. Розен родился 1(14) ноября 1902 г. в г. Бауск (Латвия) в семье мирового судьи. Учился в гимназии (Рига), в 1925 г. окончил факультет растениеводства Ленинградского сельскохозяйственного института (специализация – почвоведение). В 1924 г. М.Ф. Розен проходил производственную практику в комплексной экспедиции Центрального гидрометеорологического бюро Центрального Управления Морского Транспорта, которое занималось изучением дельты Волги. По окончании института был оставлен в этом бюро руководителем.

В 1934 г. после убийства С.М. Кирова М.Ф. Розен с женой Лидией Константиновной и дочерью Еленой был выслан в г. Куйбышев, где работал в Гидротехнической конторе Наркомзема и в Особстрое НКВД. В 1941 г. последовала административная высылка в Алтайский край без права покидать его пределы. Работал в должности геолога-геоморфолога Змеиногорского рудоуправления треста «Запсибзолото». В 1952 г. М.Ф. Розен был переведен в Катунно-Бийский прииск. Признан одним из первооткрывателей Синюхинского месторождения золота.

В 1953 г. М.Ф. Розен был реабилитирован и получил, наконец, право свободного передвижения по стране. В 1954 г. он выезжал в Ленинград, где в Географическом обществе СССР поднял вопрос о создании отдела этого общества в Алтайском крае. Получив «добро» краевых организаций и с согласия руководства ГО СССР, М.Ф. Розен сформировал Алтайский отдел ГО в Бийске на базе естественно-географического факультета местного пединсти-

тута, краеведческого музея, лесного техникума и геологических экспедиций. На организационном заседании в конце 1955 г. был избран руководящий состав Отдела. Председателем совета стал М.Ф. Розен. В феврале 1959 г. в Бийске на базе Северо-Алтайской экспедиции была проведена научно-практическая конференция «Природа и природные ресурсы Алтайского края», а в 1961 г. вышел первый номер Известий Алтайского отдела Географического общества СССР.

В 1961 г. Михаил Федорович возвращается в Ленинград, но не прерывает связь с Алтайским отделом ГО СССР. Он поддерживал советами и добрыми наставлениями. В «Известиях Алтайского отдела...», основанных им, публиковались его статьи.

Научные интересы М.Ф. Розена сформировались в широком диапазоне и были реализованы в следующих направлениях: история горнозаводского дела на Алтае, историческая картография, топонимика, библиография, персоналии. Не мог он не интересоваться и происходящими событиями и природными явлениями. Помимо разнохарактерных газетных публикаций опубликовал статьи об археологических находках в пещерах, о коллоидных соединениях в аллювии алтайских рек, о скоплениях летучих мышей в пещерах, о странных формах рельефа. Всего опубликовано 112 печатных работ, из них 45 посмертно. В активе М.Ф. Розена семь монографий, из которых особо следует отметить фундаментальный труд «Очерки и библиография исследований природы Алтая» (1970). Михаил Федорович – соавтор ряда коллективных работ, таких как академическое издание «Геологическая изученность СССР», учебника «История Алтая» и др. В списке его научных, публикаций насчитывается около 70 работ.

В 1992 г. Алтайский и Томский отделы Русского географического общества, Барнаульский государственный

педагогический институт и Бийский краеведческий музей им. В.В. Бианки провели научную конференцию в Барнауле, посвященную 90-летию юбилею Михаила Федоровича Розена. Доклады изданы в сборнике «М.Ф. Розен – исследователь Алтая» (1992). В сборник включены 12 оригинальных (авторских) материалов юбиляра.

В 2002 г. в Барнауле была проведена конференция, посвященная 100-летию со дня рождения с публикацией докладов в сборнике «Михаил Федорович Розен. Геолог, исследователь Алтая, краевед (к 100-летию со дня рождения)» (2004). В сборник выключены материалы из архива юбиляра (7 документов). В память о создании Алтайского отдела открыта мемориальная доска на здании естественно-географического факультета Бийского государственного педагогического института (ул. Советская 11), увековечивающая имя М.Ф. Розена: «Здесь работал и создал Алтайский отдел географического общества СССР исследователь природы Михаил Федорович Розен (1902-1989 гг.)».

*А.М. Малолетко, Л.А. Козлова, Н.А. Цехановская*

### *Селегей Валентин Васильевич (1937-2013)*



В.В. Селегей родился в 1937 г. в пос. Борки под Харьковом. В 1958 г. окончил Харьковский Гидрометеорологический техникум по специальности «гидрология суши» и в 1970 г. заочно – Томский государственный университет по специальности «физическая география». В 1958-1960 гг. работал ст. техником-гидрологом на гидрологической станции Батурино (Томская обл.), в 1961-1964 гг. руководил гидрологической станцией Новосибирск. В 1965-1980 гг.

В.В. Селегей организовал гидрометеорологическую станцию на Телецком озере и возглавил ее работу. Он впервые в истории изучения озера выявил сейшевые и сгонно-нагонные колебания уровня воды; обнаружил подводный хребет, назвав его именем Софьи Лепневой; измерил течение и выделил водные массы; разработал методику и рассчитал месячный, годовой и многолетний водный баланс озера; собрал и обобщил многолетний материал по замерзанию, разрушению ледяного покрова и предложил метод прогноза замерзания озера по характерным участкам.

В.В. Селегей также впервые провел инструментальные ветроволновые, стационарные актинометрические и шаропилотные наблюдения; регулярные круглогодичные термические и гидрохимические (в т.ч. за качеством вод), сезонные тепло-балансовые (на спецплоту), экспедиционные климатические и снегомерные наблюдения на горных профилях и в прибрежной зоне; расширял сеть водомерных и метеорологических постов на озере и его притоков. Все эти работы по исследованию Телецкого озера обобщены в изданной монографии «Гидрометеорологический режим Телецкого озера» (1978).

В 1981-1999 гг. В.В. Селегей руководил Западно-Сибирским Центром мониторинга загрязнения природной среды ЗапСибгидромета. Он впервые организовал работы по авиационной гамма-съемке территорий городов Новосибирск и Томск, по оценке загрязнения ряда озер Сибири. Руководил первыми работами по разработке общегородских томов «Охрана атмосферы и нормы предельно допустимых выбросов (ПДВ)» в городах Южной Сибири. Участвовал в разработке областных (краевых) программ по охране природы, по организации системы контроля чрезвычайных ситуаций и стихийных бедствий, радиоактивного и радонового загрязнения, влияние ядерных испытаний на полигонах, аварий на ядерно-энергетических и про-

мышленных предприятиях и падение ракетносителей на загрязнение территорий, руководи работами по оценке качества поверхностных вод.

В 1994 г. его усилиями на базе Телецкой озерной станции впервые в Западно-Сибирском регионе была открыта станция комплексного фоновго мониторинга, программа работ которой позволяет обосновать для Алтайского заповедника получение международного статуса «биосферный». В 1994-2001 гг. В.В. Селегей участвовал в совместных российско-бельгийских исследованиях Телецкого озера, по результатам которого в Бельгии (2001) издается коллективная монография, где им подготовлен раздел по истории картографии Телецкого озера за 450-летний период, по прителецким топонимам, по новой батиметрической карте озера, по лимноклимату и оценке измерения (потепления) климата в долине озера за 70-летний период (1931-2000). В 1999-2003 гг. В.В. Селегей работал старшим научным сотрудником в Институте водных и экологических проблем СО РАН (Барнаул), а с 2004 г. – в этой же должности в Алтайском государственном природном заповеднике, в научный совет которого он входил в 1970-1980 и 2004-2007 гг.

В.В. Селегей является автором статьи «Телецкое озеро» Большой советской энциклопедии. Им опубликовано около 70 научных работ по гидрометеорологическому режиму Телецкого озера, водным ресурсам и качеству вод бассейнов Верхней и Средней Оби, изменению климата, химическому и радиоактивному загрязнению природной среды Западно-Сибирского региона, экологическим проблемам Сибири и Алтая. Им также опубликовано пять научных монографий, две из которых получили ведомственные премии Росгидромета. Кроме того, в 1974 г. в Ленинграде вышел массовым тиражом его цветной фотоальбом «Телецкое озеро», а в 2006 г. – документальный и географический очерки «По бийским дорогам» и «Река Бия». Он явля-

ется лауреатом премии им. Р.Ф. Штильмарка в номинации «Книга о природе» (2007) за рукопись «Очерки истории Телецкого озера». Трилогия «Телецкое озеро. Очерки истории» издана позже (2009- 2011).

В.В. Селегей постоянно выступал с материалами на экологические темы в СМИ, поднимая актуальные темы, активно участвовал в работе общественных экологических организаций. Входил в состав Научного совета ассоциаций Алтае-Саянских заповедников и в состав Президиума областного общества по охране природы.

Валентин Васильевич имел звания «Почетный метеоролог РФ» и «Заслуженный метеоролог РФ». Он являлся членом Алтайского отдела ГО СССР с 1971 г. и был активным членом «телецкой группы» Алтайского заповедника.

*А.М. Маринин*

### *Сергеев Алексей Дмитриевич (1930-2002)*



А.Д. Сергеев родился 1 апреля 1930 г. в дер. Усадьба Думнического района Калужской области. В 1940 г. его родители (железнодорожники) переехали в г. Алейск Алтайского края, где Алексей окончил среднюю школу. Затем семья стала жить в Барнауле. После школы Алексей год работал художником в цехе № 120 завода «Трансмаш», с 1949 по 1953 гг. учился в Барнаульском государственном педагогическом институте, участвовал в полевых археологических исследованиях под руководством М.П. Грязнова и А.П. Уманского. После окончания вуза он работал учителем истории в средней школе с. Повалиха (1953-1955), затем в с. Бобровка (1955-1958), в

сентябре 1958 г. был переведен на должность директора Алтайской краевой станции юных туристов. Тысячи ребят прошли по историческим местам нашего края рядом с этим удивительным человеком, влюбленным в свою работу.

Одновременно с краеведческой и преподавательской работой А.Д. Сергеев самостоятельно подготовил и в 1973 г. защитил в Ученом совете Томского госуниверситета диссертацию на соискание ученой степени кандидата исторических наук по теме «История Алтайского края в трудах исследователей и путешественников (конец XVIII – первая половина XIX вв.)». С 1974 г. он перешел работать преподавателем на кафедру истории СССР Барнаульского государственного педагогического института (ныне Алтайский государственный педагогический университет).

С именем Алексея Дмитриевича Сергеева связана активизация краеведческого движения старейшего в крае педагогического вуза. На протяжении 15 лет Алексей Дмитриевич руководил научно-исследовательской работой студентов – с 1975 г. он вел студенческий научно-исследовательский кружок «Роза ветров». С 1976 г. А.Д. Сергеев на общественных началах (в счет собственного отпуска) при финансовой помощи алтайских филиалов Географического общества СССР и Общества охраны памятников истории и культуры, активным членом которых он являлся, проводил ежегодные студенческие историко-краеведческие экспедиции по районам края.

Вместе со студентами он вел исследования в Третьяковском, Змеиногорском, Курьинском, Ельцовском, Локтевском, Сорокинском, Кытмановском, Тогульском районах (Алтайский край), в р.п. Сузун (Новосибирская область), в с. Томское (Кемеровская область).

Излюбленными научными темами А.Д. Сергеева были история исследований Алтая и горнозаводского производства в кабинетский период, жизнь и деятельность алтайско-



го изобретателя И.И. Ползунова. Благодаря архивным находкам А.Д. Сергеева стали известны новые материалы о вкладе в исследование Алтая таких ученых, как И.Б. Леубе, П.С. Паллас, Г.И. Спасский, А.М. Горохов, А.А. Шангин, А.И. Кулибин, П.А. Чихачев, Н.Н. Баранский. Им была воссоздана история Общества любителей исследования Алтая и Алтайского отдела Географического общества СССР. Дважды (1979, 1984) Алексей Дмитриевич участвовал в международных научных конгрессах в г. Фрейберге (ГДР) с материалами об А. Гумбольдте и Б. Котте. За научные достижения ему были присвоены Демидовская премия (1994), Ползуновская премия (1996), звание члена-корреспондента Петровской академии наук и искусств (1999).

Алексей Дмитриевич Сергеев был активным членом АО ГО СССР. Он регулярно публиковал свои статьи в Известиях Алтайского отдела: «Петр Александрович Чихачев – исследователь Алтая» (1966), «Г.И. Спасский и А.М. Горохов – этнографы алтайцев», «О путешествии П.-С. Палласа по Алтаю» (1967), «Алтайский край. Физическая учебная карта» (в соавторстве, 1970), «Спасский как археолог Алтая» и «А.И. Кулибин – историк Колывано-Воскресенского округа» (1970).

*Т.Н. Щеглова, А.М. Малолетко*

### *Уманский Алексей Павлович (1923-2005)*



Окончив в 1941 г. с отличием школу в г. Колпашево (Новосибирская область, ныне в Томской области), Алексей Павлович без экзаменов был принят в Новосибирский педагогический институт, который по случаю войны был перемещен в Колпашево. Но в 1942 г. был мобилизован в трудовую армию и направлен в г. Сталинск (ныне Но-

вокузнецк) на строительство алюминиевого завода. В 1943 г. по его настоятельной просьбе был мобилизован в действующую армию. В составе Западного фронта воевал в Польше, Германии, Венгрии, Чехословакии. С фронта вернулся с наградами.

В 1946 г. он поступил на исторический факультет и в 1947 г., сдав экстерном все вузовские курсы, получил диплом с отличием. Талантливый фронтовик был оставлен на кафедре преподавателем. В 1949 г. известный археолог М.П. Грязнов пригласил студентов пединститута на раскопки памятника у с. Большая Речка. Молодой преподаватель А.П. Уманский возглавил группу студентов. Это был первый шаг в большую науку. В 1951 г. Алексей Павлович провел свои первые раскопки четырех курганов сросткинской культуры (XIX-XVI вв. до н.э.) в Шелаболихинском районе. Но неожиданно он был уволен из института, по видимому, как сын «врага народа» (отец в 1933 г. был репрессирован). После увольнения работал преподавателем в школе, в Управлении культуры Алтайского крайисполкома.

В 1963 г. он вернулся в пединститут. Алексей Павлович значительно расширил круг своих интересов. Он изучал вопросы, связанные с проживанием тюркского населения в Алтайском регионе, а также заселение его русскими. В 1970 г. он защитил кандидатскую диссертацию, а в 1983 г. – докторскую.

Алексей Павлович поддерживал теплые дружеские отношения с сотрудниками Бийского краеведческого музея: директором Г.И. Панаевым, Б.Х. Кадиковым, Н.А. Цехановской. Он нередко дарил музею археологические находки. В 1964 г. Алексей Павлович вступил в ряды Алтайского отдела ГО СССР, принимал активное участие в конференциях, публиковался в «Известиях...» отдела.

*А.М. Малолетко, Н.А. Цехановская*

*Форнель Степан Мартынович (1910-1989)*



С.М. Форнель родился в дер. Литвяны (Белоруссия). Учился в Томском педагогическом институте, получил специальность «учитель биологии и химии». В 1941 г. окончил институт и 23 июня ушел на фронт. После войны посвятил себя педагогической деятельности: работал в Бийском педагогическом училище.

Большая заслуга в озеленении Бийска принадлежит Степану Мартыновичу. Он заложил ягодный сад на территории нового здания педагогического училища, руководил юными садоводами станции юных натуралистов. Разбивал цветники на территории заводов «Электропечь», котельного завода, закладывал сады с использованием торфа.

С.М. Форнель как член Бийского отделения Всесоюзного общества охраны природы и Алтайского отдела ГО СССР читал лекции по садоводству и охране природы Бийска, участвовал в научных конференциях Алтайского отдела, публиковал статьи в газетах. Тематика научных публикаций Степана Мартыновича была связана с использованием торфа в садоводстве. Он был членом Ученого совета Алтайского отдела (1971-1975) и членом ревизионной комиссии его Совета (1965-1975). С.М. Форнель активно участвовал в общественной жизни города, пел в городском хоре ветеранов педагогического труда.

*Н.А. Цехановская*

## *Шпурре Эдгард Фридрихович (1907-1988)*



Э.Ф. Шпурре родился 13 июня 1907 г. в Витебске в семье служащего. По национальности – немец. Отец работал бухгалтером, мать – учительницей. Трудовую жизнь Эдгард начал с девятилетнего возраста: батрачил пастухом. В 1926 г. окончил в Свердловске опытно-показательную среднюю школу и до поступления в университет работал статистом в Новосибирске. Окончив двухгодичные топографические курсы (1929-1931), работал 8 лет техником-топографом на съемках при картографировании Урала.

В Свердловском государственном университете, в котором учился в 1937-1942 гг., прошел путь от студента до ученого. Он принимал активное участие в общественной жизни, строил астрономические вышки, организовал геодезический кабинет. В университете он посещал астрономический кружок – лучшее студенческое научное объединение, которым руководил С.В. Муратов, в последствии ставший его научным руководителем. Участие в работе студенческого кружка способствовало формированию у Э.Ф. Шпурре профессионального интереса. Однако по доносу было «сфабриковано» дело о «вражеском» Русском обществе любителей мироведения. Общество расформировали, а его члены вначале прошли через тюрьму, а затем были рассеяны по просторам страны.

Обстоятельства приезда Э.Ф. Шпурре в Бийск неизвестны. С сентября 1955 г. он работал в Бийском педагогическом институте в должности старшего преподавателя, вел астрономию, картографию, черчение, педагогическую практику студентов. Владел астрономическими прибора-

ми; телескоп был установлен на крыше учебного корпуса физмата. Лекции и практические занятия, проводимые Э.Ф. Шпурре, всегда были тщательно подготовлены, идейно выдержаны и высоко научны.

*«Тов. Шпурре Э.Ф. – один из лучших лекторов общества «Знание», ведет большую общественную работу в институте и в городе. Три последних года он является ученым секретарем Алтайского отделения Географического общества СССР (с 1960 г. – ред.) при Академии наук. Второй год назначается секретарем приемной комиссии в институте».*

Э.Ф. Шпурре был высокообразованным человеком. Он преподавал астрономию и по каждому космическому явлению писал статью в газету «Бийский рабочий». К студентам относился по-отечески. На занятия он приносил термос, в котором был чай.

Шпурре был человеком с юмором. Когда он заходил в деканат, то всегда говорил:

*«Здравствуйте, здравствуйте, здравствуйте, молодые люди, все вы хорошие, но условно».*

Член Алтайского отдела ГО СССР с 1955 г., в 1960-1965 гг. – ученый секретарь отдела. Автор около 60 публикаций.

Эдгард Фридрихович вел одинокий образ жизни. Он имел свой дом за рекой, который очень любил. Всегда рассказывал, как выращивает овощи, фрукты. Его посещали бывшие студенты-физики, математики, члены Алтайского отдела ГО. Дружил он с директором музея Г.И. Панаевым, с художниками Д.И. Кузнецовым и А.П. Марковым, орнитологом Э.А. Ирисовым.

*А.И. Коришкова*

## *Библиографический указатель*

*Бакланова С.Л.* Экологическая тропа: технология создания: учебно-метод. пособие. – Бийск, 2008. – 63 с.

*Бакит Ф.Б.* Тема исследования: природа // Звезда Алтай. – 1971. – 31 августа.

Влияние хозяйственной деятельности человека на геологическую среду: сб. – Бийск, 1987. – 77 с.

Водные ресурсы Алтайского края и их комплексное использование: материалы конф. – Барнаул, 1971. – 140 с.

*Верецагин В.И.* Материалы для ботанических экскурсий в Алтайском крае. – Барнаул, 1972. – 128 с.

Влияние хозяйственной деятельности человека на геологическую среду // Тез. докл. конф. – Барнаул, 1987.

Вопросы геоморфологии Алтайского края // Тез. докл. конф. – Барнаул, 1976.

Вопросы геоморфологии Алтайского края: сб. – Л., 1976. – 52 с.

Географический сборник: материалы конф. – Томск, 1973. – 73 с.

Географическое общество СССР: справ.– Л., 1965. – 155 с.

Геология и полезные ископаемые Алтайского края // Тез. докл. конф. – Барнаул, 1979. – 138 с.

*Дзагоева Е.А., Петрищева Г.С., Цехановская Н.А., Бакланова С.Л.* Особо охраняемые природные территории г. Бийска. – Бийск, 1999. – 86 с.

Известия АО ГО СССР. – Вып. 1. – Барнаул, 1961.

Известия АО ГО СССР. – Вып. 2. – Горно-Алтайск, 1963.

Известия АО ГО СССР. – Вып. 3. – Горно-Алтайск, 1963.

Известия АО ГО СССР. – Вып. 4. – Горно-Алтайск, 1963.

Известия АО ГО СССР. – Вып. 5. – Барнаул, 1965.

Известия АО ГО СССР. – Вып. 6. – Барнаул, 1965.

Известия АО ГО СССР. – Вып. 7. – Барнаул, 1966.

Известия АО ГО СССР. – Вып. 8. – Барнаул, 1967.

- Известия АО ГО СССР. – Вып. 9. – Барнаул, 1969.  
Известия АО ГО СССР. – Вып. 10. – Барнаул, 1969.  
Известия АО ГО СССР. – Вып. 11. – Барнаул, 1970.  
Известия АО ГО СССР. – Вып. 12. – Горно-Алтайск, 1970.  
Известия АО ГО СССР. – Вып. 13. – Бийск, 1970.  
Известия АО ГО СССР. – Вып. 14. – Бийск, 1970.  
Известия АО РГО. – Вып. 15. – Бийск, 1995.  
Известия АО РГО. – Вып. 16. – Бийск, 1998. – 99 с.  
Известия АО РГО. – Вып. 18. – Бийск, 1998. – 88 с.  
Известия АО РГО. – Вып. 19. – Бийск, 2000. – 120 с.  
Известия АО РГО. – Вып. 20. – Бийск, 2001. – 58 с.  
Известия АО РГО. – Вып. 21. – Бийск, 2002. – 154 с.  
Известия АО РГО. – Вып. 22. – Бийск, 2002 – 133 с.  
Известия БО РГО. – Вып. 24. – Бийск, 2005 – 136 с.  
Известия БО РГО. – Вып. 25. – Бийск, 2005. – 110 с.  
Известия БО РГО. – Вып. 26. – Бийск, 2006. – 166 с.  
Известия БО РГО. – Вып. 27. – Бийск, 2007. – 106 с.  
Известия БО РГО. – Вып. 28. – Бийск, 2007. – 178 с.  
Известия БО РГО. – Вып. 29. – Бийск, 2008. – 99 с.  
Известия БО РГО. – Вып. 30. – Бийск, 2009. – 255 с.  
Известия БО РГО. – Вып. 31. – Бийск, 2010. – 33 с.  
Известия БО РГО. – Вып. 32. – Бийск, 2011. – 188 с.  
Известия БО РГО. – Вып. 33. – Бийск, 2012. – 256 с.  
Известия АО РГО. – Вып. 34. – Барнаул, 2013. – 198 с.  
Известия АО РГО. – Вып. 35. – Барнаул, 2014. – 122 с.  
Известия АО РГО. – Вып. 36. – Барнаул, 2015. – 116 с.  
Известия АО РГО. – Вып. 37. – Барнаул, 2015. – 108 с.  
Известия АО РГО. – Вып. 38. – Барнаул, 2015. – 102 с.

*Ирисов Э.А.* Отчетно-выборная конференция Алтайского отдела Географического общества СССР // Изв. Алтайского отдела ГО СССР. – 1967. – Вып. 8. – С. 109-110.

*Ирисов Э.А., Малолетко А.М.* Алтайский отдел ГО СССР и его роль в изучении края // Изв. Алтайского отдела ГО СССР. – 1969. – Вып. 10. – С. 108-114.

*Калугин А.С., Остроумов В.М.* Вторая научная конференция по проблеме «Природа и Природные ресурсы Алтайского края» // Изв. Алтайского отдела ГО СССР. – 1967. – Вып 8. – С. 107-108.

Карст Алтае-Саянской горной области и сопредельных горных стран // Всесоюзн. научно-практ. конф. «Проблемы горного природопользования». – Барнаул, 1989. – 143 с.

*Кислицын В.Н., Малолетко А.М.* Чуйский тракт. Времена. Имена. – Барнаул, 2013. – 88 с.

*Коржнев В.Н.* Геология с основами геоморфологии: учеб. пособие. – Бийск, 1998. – 198 с.

*Коржнев В.Н.* Геоэкология Алтая: учеб. пособие. – Бийск, 2001. – 109 с.

*Коржнев В.Н.* Оценка геоэкологического состояния территории российского Алтая // Геоэкология и природопользование. Тр. XII съезда Русского географического общества. Т. 4. – СПб., 2005а. – С. 133-140.

*Коржнев В.Н.* Перспективы освоения минерально-сырьевых ресурсов российского Алтая // Региональные проблемы России. Труды XII съезда Русского географического общества. Т. 3. – СПб., 2005б. – С. 133-140.

*Коржнев В.Н.* Полезные ископаемые Алтайского края и Республики Алтай. – Бийск, 2011. – 198 с.

*Коржнев В.Н.* По туристическим маршрутам от Бийска до Северо-Чуйского хребта: полевые практики студентов-географов (учебно-метод. пособие). – Бийск, 2013. – 258 с.

*Коржнев В.Н., Выставкина В.Ф.* Организация, проведение полевых практик и туристических походов: метод. пособие. – Бийск, 2001. – 70 с.

*Коржнев В.Н., Лушкова О.В.* Бийский отдел // Деятельность Сибирского отделения Русского географического общества в 1990-1994 гг. – Иркутск, 1995. – С. 21-22.

Коры выветривания и бокситы Алтая и Кузбасса: материалы конф. – Бийск, 1972. – 79 с.



Краткая программа по паспортизации территорий и природных объектов, заслуживающих охраны, в связи с законом об охране природы. – Бийск, 1961. – 24 с.

Краткая программа по составлению словаря. – Бийск, 1962.

*Малолетко А.М.* Географическая ономастика. Учеб. пособие для студентов специальности «география». – Томск, 2008. – Изд. 4-е. – 204 с.

*Малолетко А.М.* Лукомория – первая русская колония в Сибири. Томск, 2006. – Изд. 2-е. – 96 с. – Томск, 2010. – Изд. 4-е. – 120 с.

*Малолетко А.М.* Михаил Федорович Розен. Биобиблиографический указатель. – Томск, 2008. – 22 с.

*Малолетко А.М.* Михаил Федорович Розен в воспоминаниях. – Барнаул, 2014. – 104 с.

*Малолетко А.М.* Озеро Ая и его окрестности. – Томск, 2003. Изд. 1-е. – 104 с. – Томск, 2008. – Изд. 2-е. – 104 с.

*Малолетко А.М.* Палеогеография предальтайской части Западной Сибири в мезозое и кайнозое. – Томск, 1972. – 229 с.

*Малолетко А.М.* Памяти Михаила Федоровича Розена. – Барнаул, 2012. – 92 с.

*Малолетко А.М.* Телецкое озеро по исследованиям 1973-1975 гг. – Томск, 2007. – Изд. 1-е. – 224 с. – Томск, 2009. – Изд. 2-е. – 224 с.

*Малолетко А.М.* Топонимика. Учеб. пособие для студентов специальности «география». – Томск, 2008. – Изд. 1-е. – 100 с. Томск, 2010. – Изд. 2-е. – 124 с. – Томск, 2013. – Изд. 3-е. – 116 с.

*Малолетко А.М.* Чуйский тракт. Времена, Имена. – Томск, 2014. – Изд. 1-е. – 120 с. – Томск, 2015. – Изд. 2-е. – 88 с.

*Малолетко А.М., Селезнев А.Я.* Озеро Иткуль в Верхнем Приобье. По исследованиям 1981-1982 гг. – Томск, 2006. – 160 с.

*Маринин А.М.* Горно-Алтайскому республиканскому отделению Всероссийской общественной организации

«Русское географическое общество» – 50 лет // Изв. Алтайского республиканского отделения РГО. – Горно-Алтайск, 2014. – С. 204.

Материалы I межвузовской научно-практической конференции. – Бийск, 1995. – Ч. 1. – 138 с. – Ч. II. – 120 с.

Материалы II межвузовской конференции. – Бийск, 1996. – 195 с.

Материалы III международной межвузовской конференции. – Бийск, 1998. – 256 с.

Материалы IV межвузовской конференции. – Бийск, 1998. – 227 с.

Материалы V международной межвузовской конференции. – Бийск, 1999. – 152 с.

Материалы VI международной конференции. – Бийск, 2000. – 179 с.

Материалы для ботанических экскурсий в Алтайском крае. – Барнаул, 1972. – 128 с.

Материалы научно-практической конференции, посвященной 110-летию со дня рождения В.В. Бианки. – Бийск, 2004. – 96 с.

Материалы научной конференции «Михаил Федорович Розен – геолог, исследователь Алтая, краевед (к 100-летию со дня рождения)». – Барнаул, 2004. – 174 с.

Материалы научной конференции «М.Ф. Розен – исследователь Алтая» (90-летнему юбилею М.Ф. Розена). – Томск, 1992. – 116 с.

Новое в геологии и геофизики Алтая: материалы конф. – Барнаул, 1972. – 61 с.

Наблюдения за природой и их использование в хозяйстве. Методические указания для школьных агрометеорологических постов и добровольных наблюдателей. – Горно-Алтайск, 1963.

Наблюдения за природой и их использование в хозяйстве. Методические указания для школьных агрометеоро-

логических постов и добровольных наблюдателей. – Бийск, 1965.

Новые данные по геологии и полезным ископаемым Алтая: сб. – Барнаул, 1982. – 280 с.

Новые данные по геологии и географии Кузбасса и Алтая: материалы конф. – Новокузнецк, 1969. – 281 с.

Новые данные по геологическому строению и условиям формирования месторождений полезных ископаемых в Алтайском крае: сб. – Барнаул, 1991. – 144 с.

Озеленение городов и других населенных пунктов Западной Сибири: материалы конф. – Барнаул, 1975. – 119 с.

Перспективы развития минерально-сырьевой базы Алтая // Тез. докл. конф. – Барнаул, 1988. – Ч. 1. – 108 с. – Ч. 2. – 103 с.

*Петрищева Г.С.* Организация экологических исследований учащихся: метод. рекомендации. – Бийск, 1999. – 38 с.

*Петрищева Г.С.* Кучин А.П. – фенолог, орнитолог, член Алтайского отдела географического общества // Изв. АО РГО. – 2015. – Вып. 2(37). – С. 99-102.

*Питтер Т.М.* Библиография изданий Алтайского отдела Географического общества СССР // Изв. Алтайского отдела ГО СССР. – 1969. – Вып. 1. – С. 115-126.

Природа и природные ресурсы Алтая и Кузбасса: материалы конф. – Бийск, 1970. – Ч. 1. – 139 с. – Новосибирск, 1970. – 167 с. – Ч. 2.

Природа окрестностей пионерского лагеря у Канонерского озера вблизи г. Бийска. – Бийск, 1961. – 32 с.

Программа основных фенологических наблюдений. – Бийск, 1958. – 22 с.

*Остроумов В.М.* Охрана природы родного края (учет и паспортизация объектов природы, заслуживающих охраны, в связи с законом об охране природы). – Бийск, 1964. – 16 с.

*Розен М.Ф.* Алтайский отдел ГО СССР // Алтайская правда. – 1956. – 20 февраля.

*Розен М.Ф.* Некоторые воспоминания об организации Алтайского отдела Географического общества СССР и первом периоде его работы // Михаил Федорович Розен – геолог, исследователь Алтая, краевед. – Барнаул, 2004. – С. 65-66.

*Розен М.Ф.* Очерки и библиография исследований природы Алтая. – Бийск, 1970. – 256 с.

*Селегей В.В.* Гидрометеорологический режим Телецкого озера. – Л., 1978.

*Селегей В.В.* Телецкое озеро. Очерки истории. Кн. 1. – Новосибирск – Горно-Алтайск, 2009. – 119 с.

*Селегей В.В.* Телецкое озеро. Очерки истории. Кн. 2. – Новосибирск – Горно-Алтайск, 2009. – 174 с.

*Селегей В.В.* Телецкое озеро. Очерки истории. Кн. 3. – Новосибирск – Горно-Алтайск, 2011. – 244 с.

Современные геоморфологические процессы на территории Алтайского края: сб. – Бийск, 1984. – 90 с.

*Тишкина Т.В.* Деятельность краеведческих организаций Алтая в 1918-1931 гг. – Барнаул, 2004. – 312 с.

*Цехановская Н.А.* Деятельность М.Ф. Розена по созданию Алтайского отдела Географического общества СССР в г. Бийске // Михаил Федорович Розен – геолог, исследователь Алтая, краевед. – Барнаул, 2004. – С. 51-64.

*Цехановская Н.А.* Алтайский отдел РГО в Бийске // Там же, с. 103-109.

Эволюция речных систем и вопросы практики: сб. – Барнаул, 1982. – 86 с.

Экзогенные процессы на территории Алтайского края: сб. – Барнаул, 1991. – 61 с.

*Из архива М.Ф. Розена*

Получив право свободного перемещения по стране, Михаил Федорович стал бывать в Ленинграде, где у него жила сестра и племянницы и где находилось центральное правление Географического общества СССР. У него созрела мысль о создании в Алтайском крае отдела ГО СССР, что нашло поддержку у руководства Обществом и на местах, у краевых руководителей. Об этом пишет сам М.Ф. Розен. Он опубликовал в газете «Алтайская правда» статью о создании в Алтайском крае отдела Географического общества и заметку, написанную в Ленинграде 15 сентября 1975 г.

*«На Алтае организован краевой отдел Всесоюзного географического общества. В качестве базы для развития отдела принят географический факультет Бийского педагогического института. На днях здесь состоялось организационное заседание действительных членов общества по созданию Алтайского отдела.*

*Всесоюзное географическое общество является старейшей научной организацией страны, имеющей громадные заслуги в деле географического изучения Советского Союза и соседних стран. Общество было создано в 1845 г. Его организаторами были крупнейшие русские ученые. В обществе работали Семенов-Тянь-Шанский, Пржевальский, Потанин, Козлов, Обручев, которые провели многочисленные исследования и сделали немало новых географических открытий.*

*Географическое общество состоит при Академии Наук СССР и ведет в настоящее время большую научную работу по изучению нашей Родины. Работа общества с каждым годом расширяется, в его состав привлекаются но-*

вые силы, создаются его филиалы и отделы в различных районах страны.

В 1902 г. в г. Барнауле был создан Алтайский отдел общества. Он действовал более 30 лет и имел свои печатные издания, но затем распался. В настоящее время в связи с новыми задачами, вставшими перед народным хозяйством Алтая, отдел географического общества найдет очень широкое поле деятельности. Физико-географы, экономисты-географы, почвоведы, геологи, геоботаники, зоогеографы, климатологи, геодезисты, а также практические деятели могли бы оказать большую услугу в деле дальнейшего изучения края, выявления его природных богатств. Они должны помочь работникам сельского хозяйства в составлении почвенных карт, карт растительного покрова, а также карт, наиболее целесообразного размещения сельскохозяйственных культур для отдельных совхозов и колхозов.

Интересная работа предстоит членам общества в области дальнейшего всестороннего изучения обширной территории края. Особенно тщательному исследованию должна быть подвергнута его горная часть с высокогорными областями, покрытыми ледниками, горными тундрами, альпийскими лугами, лесами.

Не меньший практический интерес представляет дальнейшее всестороннее комплексное географическое изучение богатейшей житницы нашей страны – степной зоны Алтайского края, а также соленых кулундинских озер. Большое практическое значение имеет дальнейшее изучение озер и рек края, их гидроэнергетических ресурсов, использования для орошения, а также изучение подземных вод.

Перед вновь организованным Алтайским отделом Всесоюзного географического общества стоит задача объединения научных сил края. Помимо того, отдел общества будет способствовать популяризации географических

знаний, содействовать развитию туризма, организации краеведческой работы, подготовке к изданию географической литературы по краю.

На Алтае имеется немало людей, занимающихся исследовательской, преподавательской и практической деятельностью, которые могли бы внести серьезный вклад в работу Алтайского отдела общества. Преподаватели географии и биологии школ особенно отдаленных районов края, работая в обществе, могли бы помочь в организации фенологических наблюдений и сборе различных материалов по природным ресурсам своего района. Алтайский отдел Всесоюзного географического общества должен стать активным местным научным центром географической работы и популяризации географических знаний среди населения.

«Алтайская правда», 20 января 1956 г.

«В начале 1954 года я был в Ленинграде и, будучи в Географическом обществе, обсуждал вопрос о создании Алтайского отдела общества.

Географическое общество было заинтересовано в организации в Алтайском крае своего отдела, и меня просили помочь в этом деле. В то время, как это оказалось, я был единственным действительным членом Географического общества СССР, проживающим в Алтайском крае. Для того, чтобы создать отдел, надо было подобрать группу людей, желающих участвовать в работе общества, и их оформить действительными членами Географического общества СССР. Этим я занимался в 1954 г. и почти до конца 1955 г. Предполагалось, что отдел общества будет находиться в центре края – в Барнауле, но моя попытка создать отдел в Барнауле тогда не увенчалась успехом. В те годы там не нашлось лиц, которые могли бы заняться организацией отдела, и там не было базы для его разви-

*тия. Тогда я решил попытаться создать отдел в Бийске, в основном, опираясь на преподавателей Бийского и Горно-Алтайского пединституты, Бийского лесного техникума, сотрудников Бийского краеведческого музея и геологических экспедиций. На организацию отдела географического общества в Бийске, а не в краевом центре, надо было получить согласие крайкома КПСС и президиума Географического общества СССР. Согласие это было получено и в конце 1955 г. в Бийске в здании пединститута было проведено первое организационное заседание действительных членов географического общества, на котором было принято решение основать в городе Бийске Алтайский отдел Географического общества СССР. Был избран совет отдела и ревизионная комиссия.*

*Большую помощь в организации Алтайского отдела мне оказал В.М. Остроумов, который стал ученым секретарем отдела, я же стал его председателем.*

*В первые годы существования отдела примерно раз в месяц проводились научные заседания с обсуждением докладов членов общества. Вскоре же после создания отдела была налажена работа по фенологическим наблюдениям в Алтайском крае, и отделом была издана программа по фенологическим наблюдениям в крае. Руководство фенологическими наблюдениями принял на себя А.П. Кучин, который и теперь еще ведет эту работу.*

*В феврале 1959 г. Алтайским отделом ГО СССР при материальной поддержке Алтайского Совнархоза была организована конференция по теме «Природа и природные ресурсы Алтайского края». Конференция проводилась в Бийске в течение четырех дней при большом числе участников. Ее открытие было проведено в городском театре при переполненном зале, а заседания секций проходили в пединституте, лесном техникуме, в клубе геологической*



экспедиции, в доме политпросвещения. Были опубликованы тезисы докладов (Бийск, 1959. – 9 п.л.).

К 1960 г. были подготовлены для издания труды конференции в объеме 20-25 п.л., все было набрано и мною просмотрена последняя корректура. Однако на издание книги поступил запрет. Книга содержала ряд статей по вопросам луговодства и травосеяния и это погубило все издание, так как в этот момент появилось веяние выгоды луговодства, луга рекомендовалось распахать. В подготовленных же трудах давались иные рекомендации. Несмотря на эту неудачу, Алтайский отдел наладил в дальнейшем издание некоторых своих материалов, а в 1961 г. вышел под моей редакцией первый выпуск «Известий Алтайского отдела ГО».

Следует еще отметить, что вскоре после создания в Бийске Алтайского отдела ГО был организован Горно-Алтайский подотдел Алтайского отдела. В дальнейшем этот подотдел перерос в самостоятельный отдел географического общества.

В 1962 г. я переехал в Ленинград, но моя связь с Алтайским отделом не прекратилась. Исполнилось 20 лет со времени организации Алтайского отдела, и я рад, что он с успехом продолжает научную и издательскую деятельность.

Ленинград, 15 декабря 1975 г.

Опубликована: «Михаил Федорович Розен...» (2004).

*Список действительных членов Алтайского отдела  
ГО СССР по данным на 1967 г.*

1. Адаменко Олег Максимович
2. Бакшт Федор Борисович
3. Батт Нелли Георгиевна
4. Бекишева Александра Николаевна
5. Белая Наталья Алексеевна
6. Березовская Раиса Иосифовна
7. Беспрозванный Иван Дорофеевич
8. Богданов Валентин Николаевич
9. Бондаренко Петр Михайлович
10. Ванюков Владимир Сергеевич
11. Васильченко Григорий Владимирович
12. Верещагина Ирина Викторовна
13. Воробьев Петр Павлович
14. Гайдук Иван Моисеевич
15. Годенко Марк Федорович
16. Гомолицкая Валентина Алексеевна
17. Горбунов Дмитрий Германович
18. Гришук Ярем Михайлович
19. Гундризер Алексей Николаевич
20. Деревщиков Анатолий Георгиевич
21. Долданова Татьяна Дмитриевна
22. Душинская Галина Викторовна
23. Епифанцев Олег Георгиевич
24. Ермаков Олег Семенович
25. Загородняя Ульяна Анисимовна
26. Запорожский Эдуард Федорович
27. Зыбин Владимир Андреевич
28. Ильин Владимир Владимирович
29. Ирисов Эдуард Андреевич
30. Исаков Владимир Васильевич
31. Кадиков Борис Хатмиевич
32. Казаков Петр Егорович
33. Климонтов Алексей Михайлович
34. Князев Иван Тихонович
35. Кондратенко Геннадий Борисович
36. Кононов Александр Николаевич
37. Корицкий Владимир Терентьевич
38. Корнев Леонтий Евдокимович
39. Корниевский Федор Иванович
40. Коряк Александр Денисович
41. Костенко Юрий Митрофанович
42. Кочев Иван Матвеевич
43. Кочетков Игорь Александрович
44. Кужельный Николай Максимович
45. Кунаева Надежда Дмитриевна
46. Кузнецов Дмитрий Иванович
47. Кучин Алексей Петрович
48. Кучмас Борис Иванович
49. Лаук Владимир Иванович
50. Лужнов Николай Алексеевич
51. Макарова Нина Андреевна
52. Макарович Борис Александрович
53. Макарович Мария Степановна
54. Макошев Андрей Перфилович
55. Малолетко Алексей Михайлович
56. Мальков Ромуальд Архипович
57. Мамцов Олег Николаевич
58. Маринин Александр Михайлович
59. Марков Александр Павлович
60. Медникова Эльвина Михайловна
61. Мидельский Людвиг Иванович
62. Москвичев Игорь Иванович
63. Моцартов Михаил Павлович
64. Неустров Владимир Иванович
65. Неустрова Лия Станиславовна
66. Никифоров Юрий Владимирович
67. Окоченикова Раиса Ивановна
68. Осолков Александр Иванович
69. Остроумов Василий Михайлович
70. Панаев Геннадий Иванович
71. Петров Вадим Николаевич
72. Питтер Тамара Михайловна
73. Полхова Валентина Павловна
74. Раковец Ольга Александровна
75. Романенко Елена Васильевна
76. Романенко Михаил Федорович
77. Русских Анастасия Макеевна
78. Санников Евстафий Максимович
79. Саранцев Герасим Александрович
80. Свиридонов Геннадий Михайлович
81. Селедцов Николай Григорьевич
82. Сенина Валерия Яковлевна
83. Сергеев Алексей Дмитриевич
84. Смолин Владилен Александрович
85. Сопов Борис Васильевич
86. Сотников Виталий Иванович
87. Суртаев Иван Архипович
88. Тотунов Владимир Михайлович
89. Тупотилова Альвина Николаевна
90. Уманский Алексей Павлович
91. Усачев Юрий Кириллович
92. Успенский Борис Дмитриевич
93. Утюшев Владимир Александрович
94. Фортель Степан Мартынович
95. Цехановская Наталья Александровна
96. Шаров Сергей Михайлович
97. Шеваров Геннадий Николаевич
98. Широков Леонид Васильевич
99. Шмойлов Эльзас Павлович
100. Шпурре Эдгард Фридрихович
101. Югова Инна Ивановна
102. Юров Лев Михайлович



Члены РГО: Б.Н. Лузгин, А.М. Малолетко, А.М. Маринин, Г.Я. Барышников на месте памятника геологу Г.Г. Петцу.  
*с. Банное, Усть-Коксинский р-н, Республика Алтай, 17 сентября 2008 г.*



Участники 5-ой конференции «Геология, география, биология и природные ресурсы Алтая». Бийск, 19 октября 2012 г.



Актив Алтайского отдела: Н.А. Цехановская, А.М. Малолетко, Б.Х. Кадииков, Г.Я. Барышников, Б.Н. Лузгин, В.Н. Коржнев



Общее собрание Алтайского краевого отделения РГО (слева направо): Н.Н. Пономарев, Е.А. Дзагоева, Г.С. Петрищева, С.Л. Белоконь, Н.А. Цехановская, С.Л. Бакланова, В.Н. Коржнев, И.Н. Дунец, Л.А. Карпова. Барнаул, 20 февраля 2014 г.



Вручение грамоты Администрации Алтайского края председателю  
Бийского местного отделения АКО РГО В.Н. Коржневу.  
*Барнаул, 20 февраля 2014 г.*



Открытие выставки, посвященной 60-летию АО РГО.  
*Бийский музей, ноябрь, 2015 г.*

## Содержание

АЛТАЙСКИЙ ОТДЕЛ РУССКОГО ГЕОГРАФИЧЕСКОГО ОБЩЕСТВА В ГОРОДЕ БИЙСКЕ.....	3
<i>История создания Алтайского отдела Русского географического общества.....</i>	<i>3</i>
<i>Алтайский отдел в 1955-2015 гг. ....</i>	<i>13</i>
<i>Научно-исследовательская работа .....</i>	<i>23</i>
<i>Просветительская деятельность.....</i>	<i>24</i>
<i>Организационная деятельность.....</i>	<i>30</i>
<i>Издательская деятельность .....</i>	<i>32</i>
<i>Проведение конференций .....</i>	<i>40</i>
ПАМЯТИ ЧЛЕНОВ АЛТАЙСКОГО ОТДЕЛА.....	48
<i>Библиографический указатель .....</i>	<i>94</i>
<i>Из архива М.Ф. Розена .....</i>	<i>101</i>
<i>Список действительных членов Алтайского отдела ГО СССР по данным на 1967 г.....</i>	<i>106</i>
<i>Фотоиллюстрации.....</i>	<i>107</i>

*Для заметок*

*Научно-популярное издание*

**АЛТАЙСКОМУ ОТДЕЛУ  
РУССКОГО ГЕОГРАФИЧЕСКОГО  
ОБЩЕСТВА В ГОРОДЕ БИЙСКЕ 60 ЛЕТ**

*Авторы-составители:*

В.Н. Коржнев, к.г.-м.н.

А.М. Малолетко, д.г.н.

Н.А. Цехановская

Подписано в печать 27.11.2015. Формат 60x84 1/16

Печать – цифровая. Усл. п.л. 6,94

Тираж 100 экз. Заказ № 82

Отпечатано в типографии ООО «Пять плюс»

656049, г. Барнаул, ул. Крупской, 97,

Тел.: +7(385-2) 62-32-07,

e-mail: [fiveplus07@mail.ru](mailto:fiveplus07@mail.ru)

[www.five-plus.ru](http://www.five-plus.ru)